

なまえ

のマイ・タイムライン

いえ あた しんすい ぶか
家の辺りの浸水の深さ


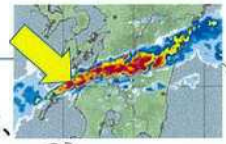











しんすいけいぞくじかん
浸水継続時間

ひなん
避難スイッチは

ひなん ばしよ
避難する場所

① 雨・風の強まる前に北区の外へ

② 難しい場合は北区の高台にある避難場所へ

警戒レベル目安	時間目安	ようす 様子	こうどうけいかく 行動計画	じょうほう この情報をチェック
	3日 〜 2日前	天気予報で「東日本が大雨になりそう」と言っているよ まだ家の周りは雨や風は強くないな 		天気予報のこの言葉に注意！ 大雨、台風、豪雨、激しい雨 前線、線状降水帯  線状降水帯は、 雨雲が線のように連なっている ので同じ所で大雨が続いて危険
	1日前	家の周りでも雨や風が強まってきた 		▼ 雨雲の様子 ▼ 雨の予想  ※ 川の水は、上流からもくるよ 上流の雨の様子もチェック！
	半日前	雨がたくさん降って、 川の水が増えてきたようだ 		※ 川の様子は絶対に見に行っちゃダメ！ インターネットで確認を！ ▼ 川の防災情報 ▼ 岩淵水門ライブカメラ  (国土交通省)
	7時間前	激しい雨で、川の水が さらに増えてきたようだ 		▼ 川の危険度  しんすい きげん ▼ 浸水の危険度  としや きげん ▼ 土砂の危険度 
	5時間 〜 3時間前	川の水がいっぱいであふれそう！！ 		▼ 注意報・警報  (気象庁)
	0時間	川が氾濫 		

※いざというとき誰もが「自分は大丈夫」と思ってしまうもの。でも、本当は危険な状況にあることが多いよ。

周りの人が逃げていなくても、「自分は逃げる！」という強い気持ちを大切にしよう。

ぼく・わたしは、このマイ・タイムラインを につたえます。

