













避難する場所

この難しい場合は北区の高台にある避難場所へ

時間	様子	行動計画	この情報をチェック
3日 ~ 2日前	<p>天気予報で「東日本が大雨になりそう」と言っているよ また家の周りは雨や風は強くないな</p> 	<p>お店で必要なものを 食材・電池も ひしやろ布 会えたら休みを取って さいふを準備する</p>	<p>この情報をチェック 天気予報のこの言葉に注意！ 大雨、台風・豪雨、激しい雨 前線、線状降水帯</p>  <p>線状降水帯は、 雨雲が線のように通っている ので同じ所で大雨が続いて危険</p>
1日前	<p>家の周りでも雨や風が強まってきた</p> 	<p>スマホの電機 庭のある人はにはやト 木は外に 家や会社のトイレ・水のつ ま置き、まじいガムテープを確保</p>	<p>※川の水は、上流からもくるよ 上流の様子もチェック！</p>
半日前	<p>雨がたくさん降って、 川の水が増えてきたようだ</p> 	<p>お風呂の水 ため込 うち外にあるものは 中へ</p>	<p>※川の様子は絶対に見に行っちゃダメ！ インターネットで確認を！</p> <p>▼川の防災情報 ▼岩淵水門ライブカメラ</p> 
7時間前	<p>激しい雨で、川の水が さらに増えてきたようだ</p> 	<p>スーパー 準備 みんな みんな</p>	<p>▼川の危険度</p>  <p>▼浸水の危険度</p>  <p>▼土砂の危険度</p> 
5時間 ~ 3時間前	<p>川の氷がいっぱいであふれそう！！</p> 	<p>9時避難開始 みんな完了</p> <p>全員みんな</p>	<p>▼注意報・警報</p> 
0時間	<p>川が氾濫</p> 	<p>全員みんな完了！！</p>	