

全体計画平面図

S=1:200



凡例

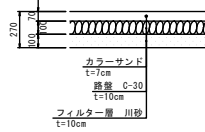
- 史跡指定境界
- 計画線

※背景図は都市計画図を基に作成
測量作業後に修正

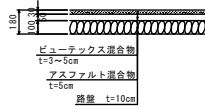
業務名	史跡中里貝層整備基本設計策定業務委託		
図面名	全体計画平面図		
施工箇所名	飛鳥山博物館指定場所		
縮尺	S=1:200 (A1) S=1:400 (A3)	図面番号	
会社名	株式会社イビック		
事業名	北区飛鳥山博物館		

舗装詳細図 S=1:20

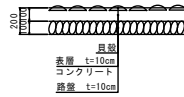
カラーサンド舗装（透水性高炉スラグ舗装）



景観舗装（ビューテックス）


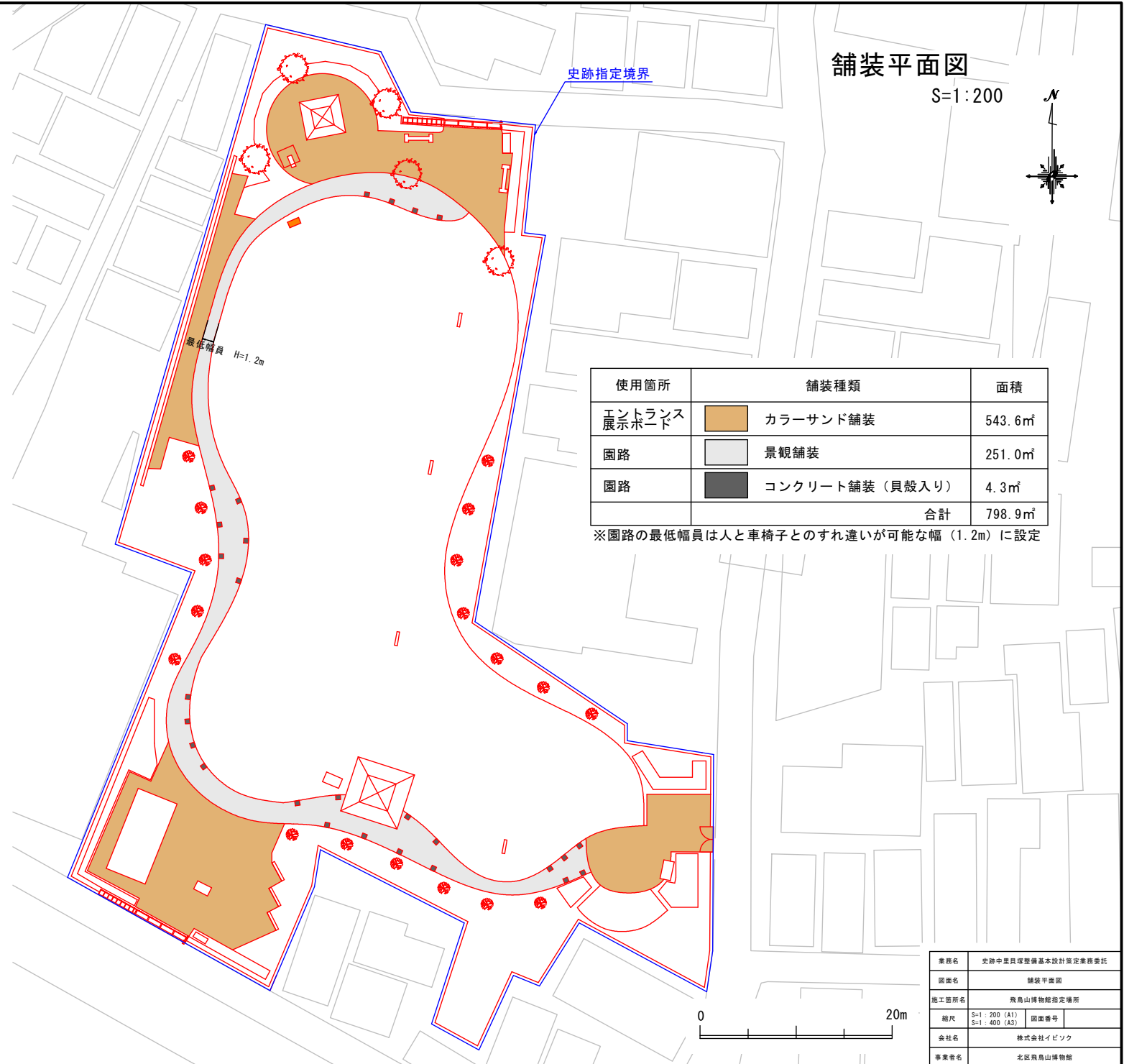


コンクリート舗装（貝殻入り）



舗装平面図

S=1:200



業務名	史跡中里良理整備基本設計策定業務委託		
図面名	舗装平面図		
施工箇所名	飛鳥山博物館指定場所		
縮尺	S=1:200 (A1) S=1:400 (A3)	図面番号	
会社名	株式会社イビツフ		
事業者名	北区飛鳥山博物館		

緑陰木



スダジイ



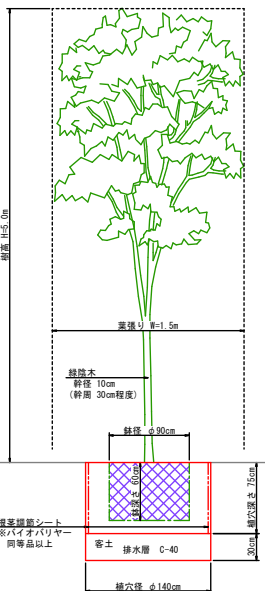
ムクノキ



コナラ



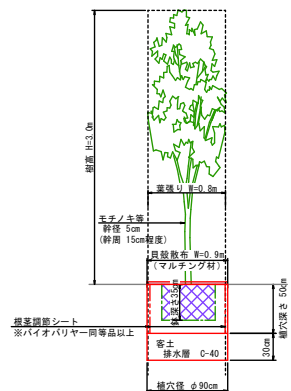
オニグルミ



貝殻散布B案 (中高木)

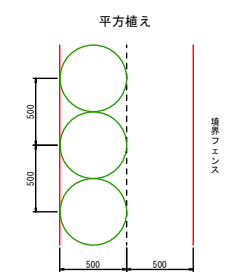
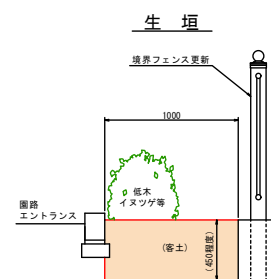
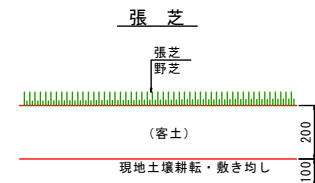


整備イメージ

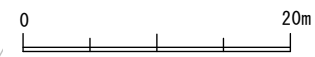


植栽平面図

S=1:200



	植栽 (緑陰木)	5本
	植栽 (中高木)	18本
	植栽 (生垣)	157.9㎡
	芝	1927.4㎡
	貝殻散布	730.0㎡



業務名	史跡中里民権整備基本設計策定業務委託
図面名	植栽平面図
施工箇所名	飛鳥山博物館指定場所
縮尺	S=1:200 (A1) S=1:400 (A3) 図面番号
会社名	株式会社イビック
事業者名	北区飛鳥山博物館