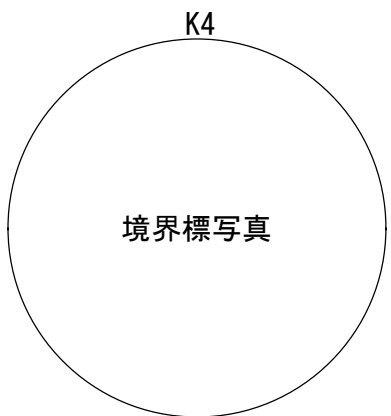
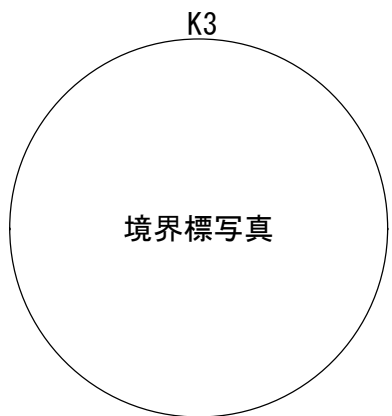
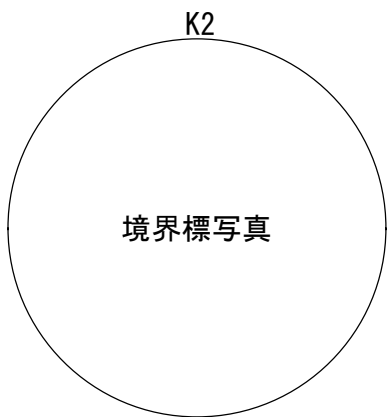
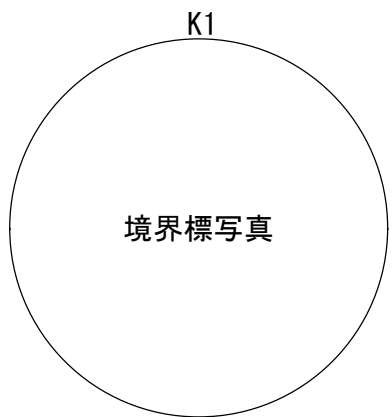
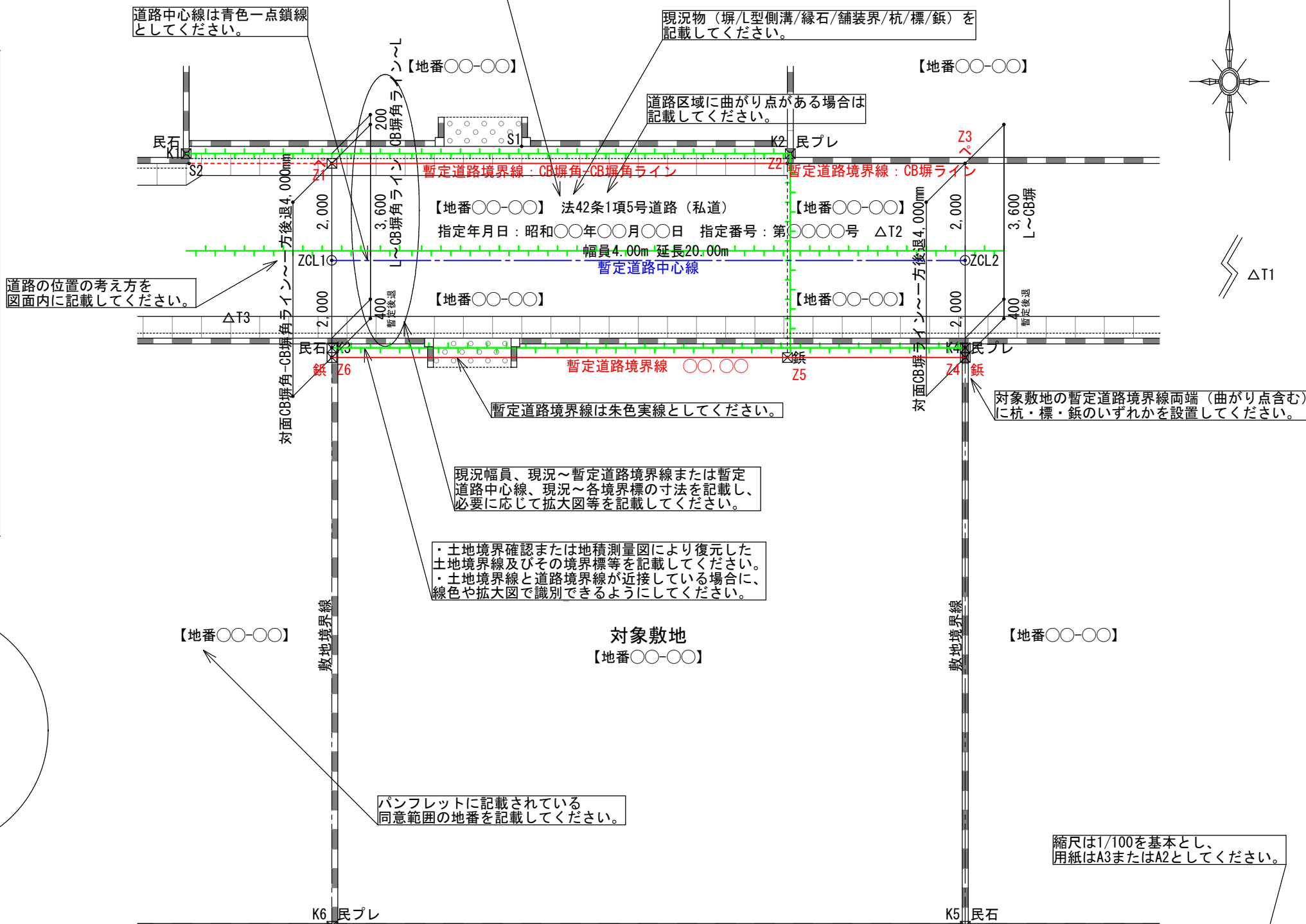


# 作成例



・附則5項による道路の場合はその旨を記載してください。  
 ・複数の道路位置指定がある場合は全て記入してください(別表も可)。



・必要に応じて図中に使用した記号の凡例を記載してください。  
 ・引照点は対象敷地以外の地物としてください。  
 ・土地境界確認及び地積測量図に記載されている点名とし、可能な範囲で座標系を統一してください。

座標一覧表							
点名	X座標	Y座標	標識の種類	点名	X座標	Y座標	標識の種類
K1	●●●●●●●●	●●●●●●●●	民石	Z5	●●●●●●●●	●●●●●●●●	鉦
K2	●●●●●●●●	●●●●●●●●	民プレ	Z6	●●●●●●●●	●●●●●●●●	鉦
K3	●●●●●●●●	●●●●●●●●	民石	T1	●●●●●●●●	●●●●●●●●	鉦
K4	●●●●●●●●	●●●●●●●●	民プレ	T2	●●●●●●●●	●●●●●●●●	鉦
K5	●●●●●●●●	●●●●●●●●	民石	T3	●●●●●●●●	●●●●●●●●	鉦
K6	●●●●●●●●	●●●●●●●●	民プレ	S1	●●●●●●●●	●●●●●●●●	門柱角
Z1	●●●●●●●●	●●●●●●●●	ペイント	S2	●●●●●●●●	●●●●●●●●	CB塀角
Z2	●●●●●●●●	●●●●●●●●	CB塀角	ZCL1	●●●●●●●●	●●●●●●●●	道路中心点(計算点)
Z3	●●●●●●●●	●●●●●●●●	ペイント	ZCL2	●●●●●●●●	●●●●●●●●	道路中心点(計算点)
Z4	●●●●●●●●	●●●●●●●●	鉦				

図面名称	暫定道路境界線確認協議図 (暫定一方後退用)
所在	住居表示：東京都北区□□□□□□ 地名地番：東京都北区○○○○○○
縮尺	1 : 100
測量年月日	令和 年 月 日
図面作成年月日	令和 年 月 日
作成者	住所： 会社名： 担当者名： 連絡先：

※近景のみでは位置を特定しにくい場合など、必要に応じて遠景も載せてください。  
 ※写真は別紙とすることも可能です。