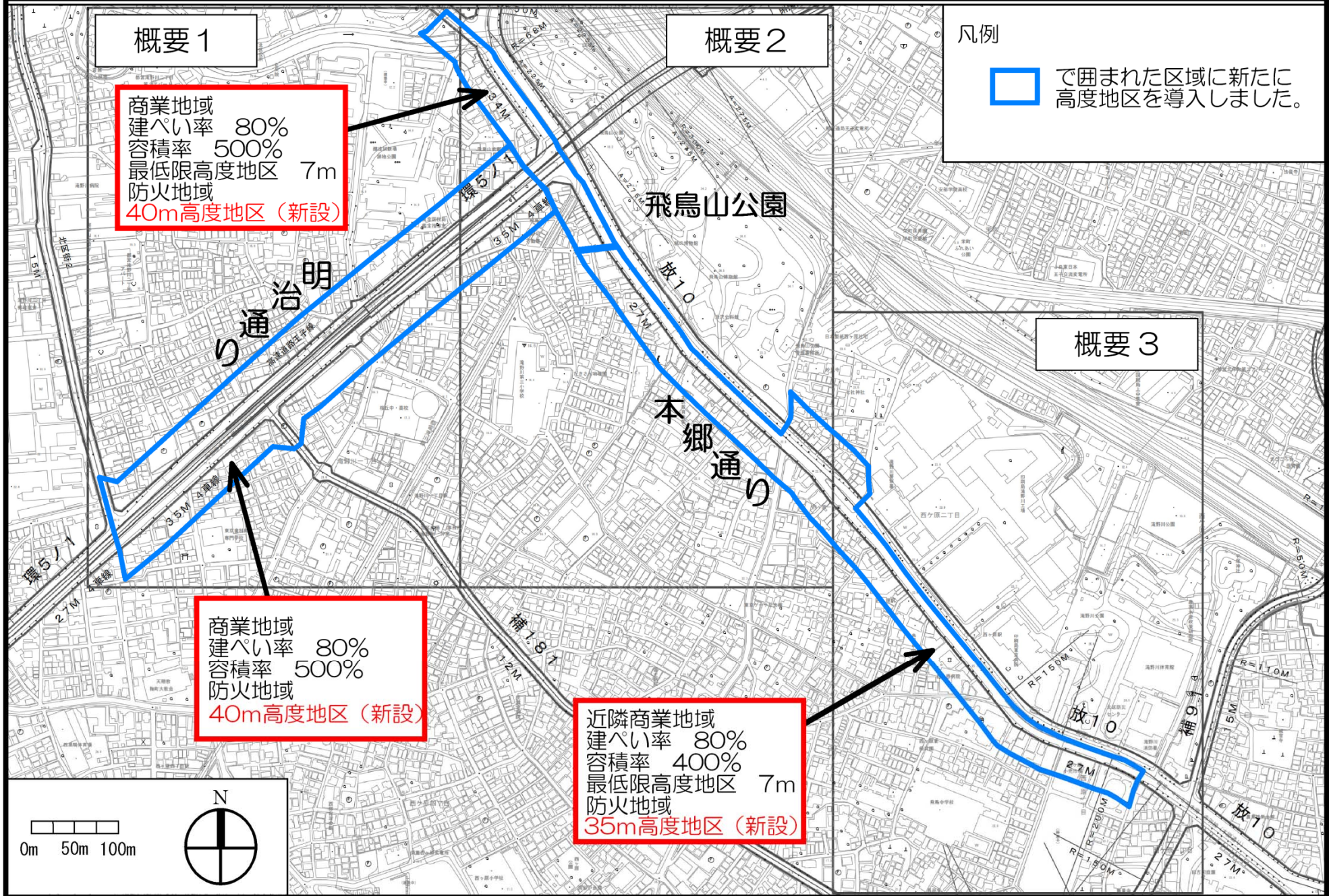


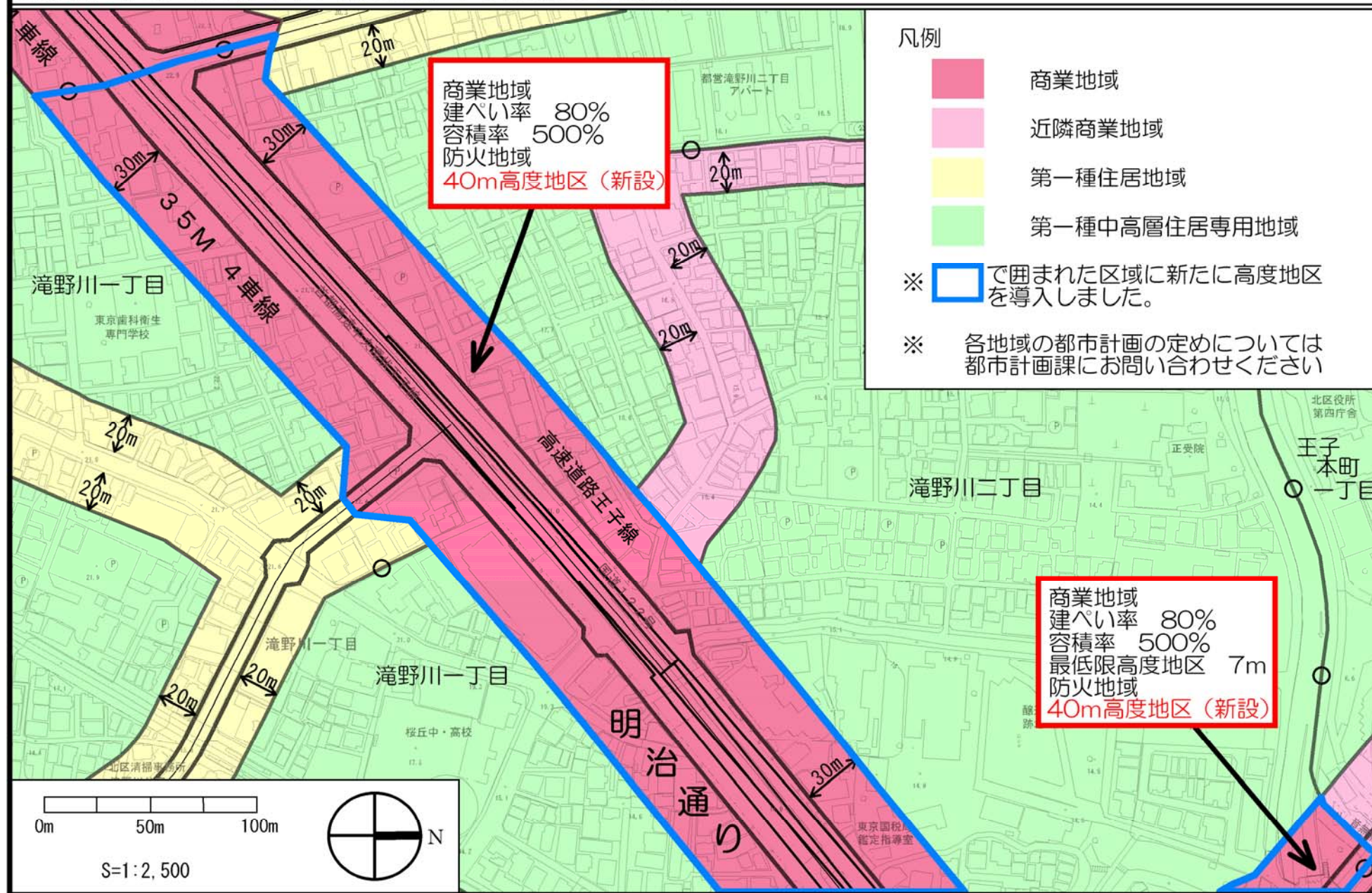
# 飛鳥山公園周辺の高度地区の変更の概要 位置図



この計画図は、東京都知事の承認を受けて、東京都縮尺 1/2,500 地形図（道路網図）を使用して作成したものです。ただし、計画線は、都市計画道路の計画図から転記したものです。無断複製を禁ず。（承認番号）23 都市基交第 543 号・平成 24 年 2 月 1 日、23 都市基街測第 138 号・平成 24 年 1 月 30 日、MMT 利許第 020 号-4・平成 24 年 2 月 1 日



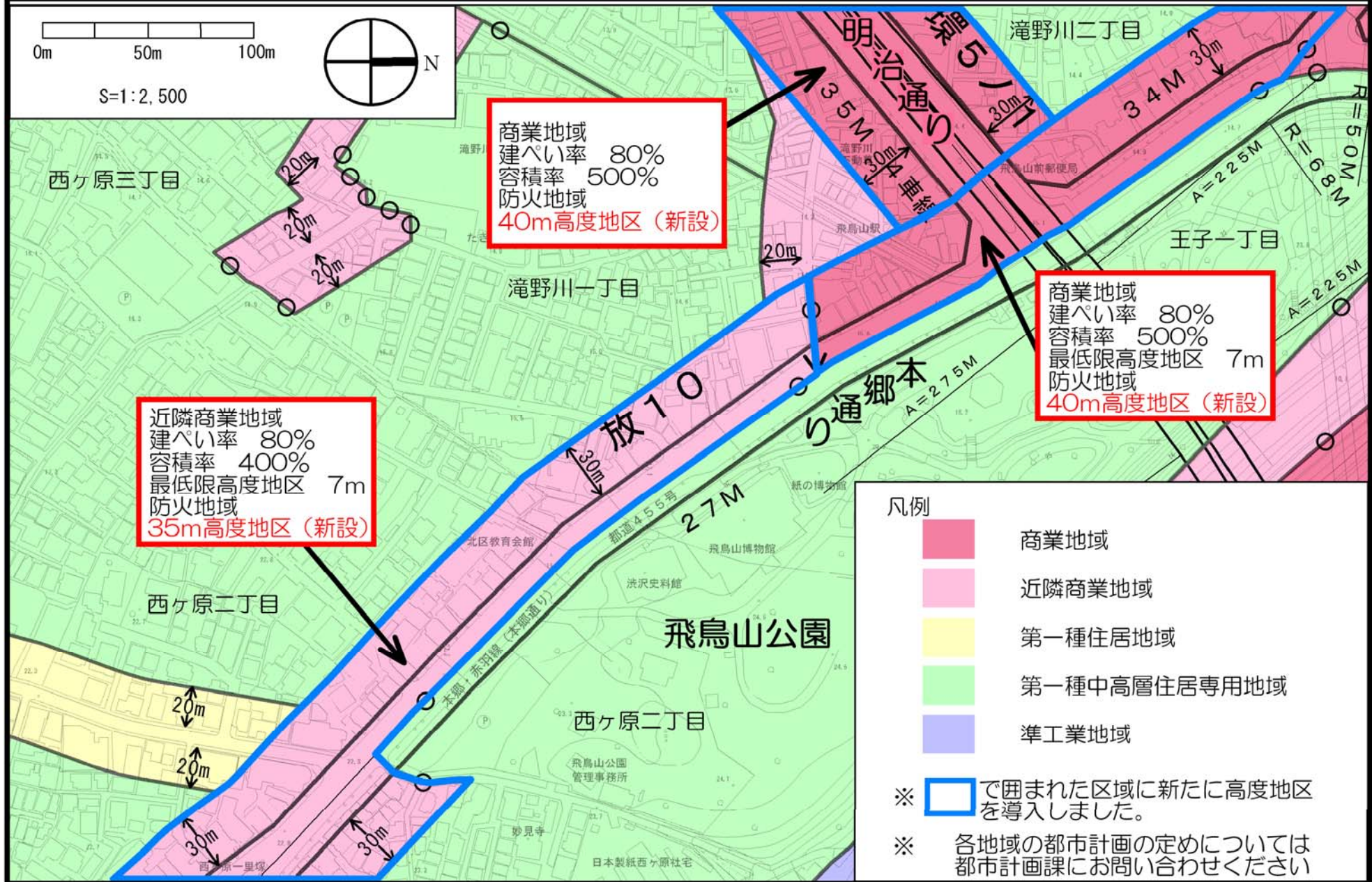
# 飛鳥山公園周辺の高度地区の変更の概要 1



この計画図は、東京都知事の承認を受けて、東京都縮尺 1/2,500 地形図（道路網図）を使用して作成したものです。ただし、計画線は、都市計画道路の計画図から転記したものです。無断複製を禁ず。（承認番号）23 都市基交第 543 号・平成 24 年 2 月 1 日、23 都市基街測第 138 号・平成 24 年 1 月 30 日、MMT 利許第 020 号-4・平成 24 年 2 月 1 日



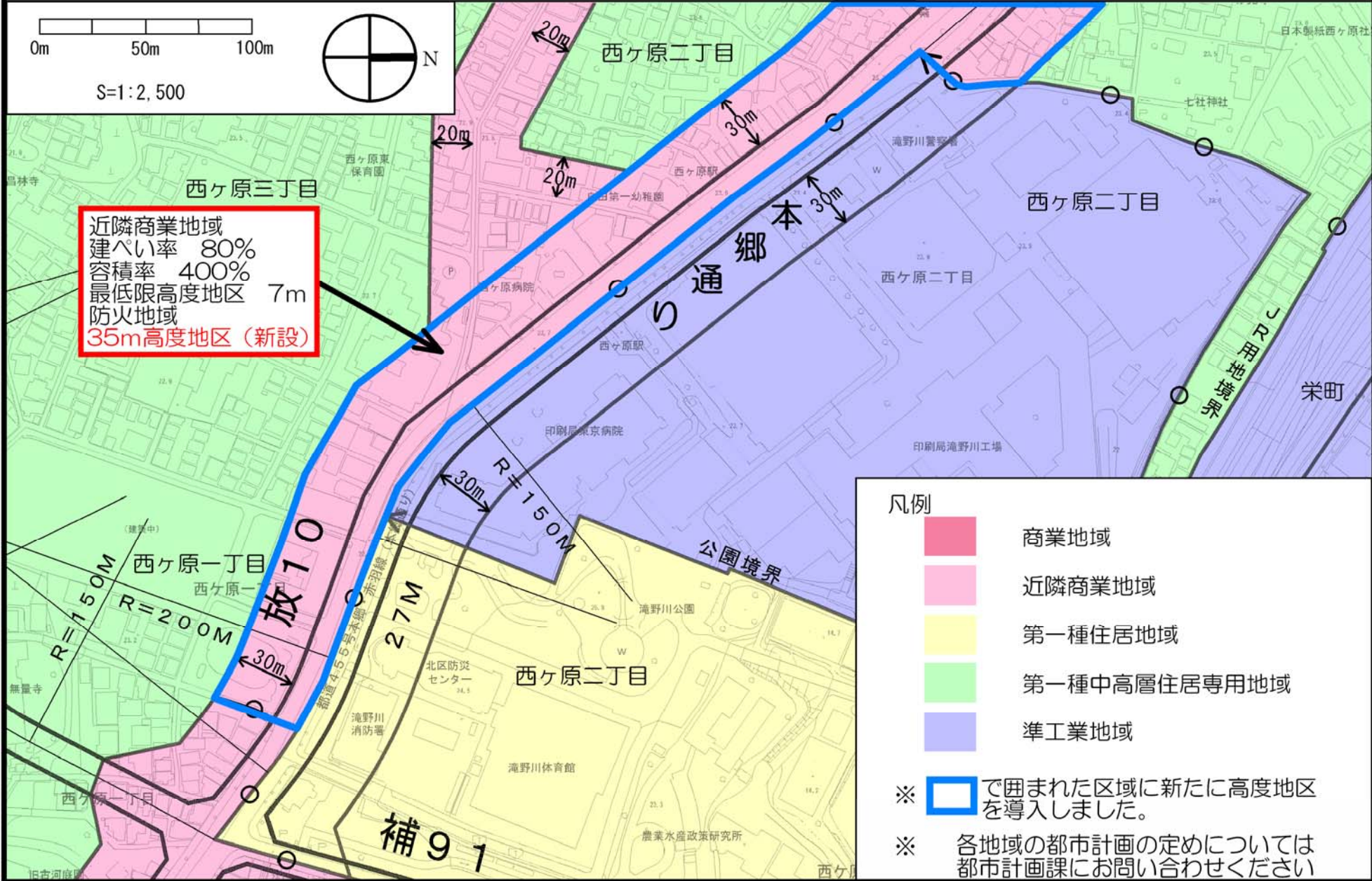
# 飛鳥山公園周辺の高度地区の変更の概要 2



この計画図は、東京都知事の承認を受けて、東京都縮尺 1/2,500 地形図（道路網図）を使用して作成したものです。ただし、計画線は、都市計画道路の計画図から転記したものです。無断複製を禁ず。（承認番号）23 都市基交第 543 号・平成 24 年 2 月 1 日、23 都市基街測第 138 号・平成 24 年 1 月 30 日、MMT 利許第 020 号-4・平成 24 年 2 月 1 日



# 飛鳥山公園周辺の高度地区の変更の概要 3



この計画図は、東京都知事の承認を受けて、東京都縮尺 1/2,500 地形図（道路網図）を使用して作成したものです。ただし、計画線は、都市計画道路の計画図から転記したものです。無断複製を禁ず。（承認番号）23 都市基交第 543 号・平成 24 年 2 月 1 日、23 都市基街測第 138 号・平成 24 年 1 月 30 日、MMT 利許第 020 号-4・平成 24 年 2 月 1 日