

第5回 東京都北区景観づくり審議会 配付資料一覧

審議会の進行に関する資料

- 第5回 東京都北区景観づくり審議会 次第
- 東京都北区景観づくり審議会委員名簿

議事に関する資料

- (1) 第2号議案「新景観百選等の認定に関することについて」 資料1
- ・ 諮問文（写） ・・・1-1
 - ・ 景観投票の集計結果について
 - 北区景観百選2019 投票結果 ・・・1-2
 - 総合集計結果 ・・・1-3
 - ・ 「みんなでつくる北区景観百選2019」（案）の選定について
 - 「みんなでつくる北区景観百選2019」の目的・選定方針 ・・・1-4
 - 「みんなでつくる北区景観百選2019」選定案リスト ・・・1-4-1
 - 「こどもが選ぶ景観」選定案リスト ・・・1-4-2
 - ・ 「みんなでつくる北区景観百選2019」ガイドブック・マップについて
 - 「みんなでつくる北区景観百選2019」ガイドブック・マップ骨子 ・・・1-5
 - ガイドブック・マップ（案） ・・・当日配付資料
 - ・ スケジュールについて ・・・1-6
 - ・ 景観づくりニュース 第4号 ・・・別 添
 - ・ 投票用パンフレット ・・・別 添
- (2) ワークショップ、シンポジウムの実施報告 資料2
- ・ 平成30年度 景観ワークショップ
 - 「荒川、隅田川の船上から北区の景観を巡る」報告書 ・・・2-1
 - ・ 北区景観づくりシンポジウム2018
 - 「～すてき再発見 さがそう！北区の魅力～」報告書 ・・・2-2
- (3) 平成30年度 景観届出等の状況報告 資料3
- ・ 北区景観づくり条例に基づく景観届出等の状況 ・・・3-1
 - ・ 景観形成重点地区 西が丘地区における包括処理報告 ・・・3-2
 - ・ 建築物等の景観届出事例 ・・・3-3

第5回 東京都北区景観づくり審議会 次第

平成31年3月6日(水)
午後2時～
北区役所第一庁舎第一委員会室

- | | | | |
|---|---------|---|------------|
| 1 | 開 | 会 | 横尾 まちづくり部長 |
| 2 | 委員等の紹介 | | 横尾 まちづくり部長 |
| 3 | 出席委員数報告 | | 都市計画課 |
| 4 | 資料の確認 | | 都市計画課 |
| 5 | 議 | 事 | 景観づくり審議会会長 |

(1) 諮問事項

第2号議案「新景観百選等の認定に関することについて」

(2) ワークショップ、シンポジウムの実施報告

(3) 平成30年度 景観届出等の状況報告

(4) その他

- | | | | |
|---|---|---|------------|
| 7 | 閉 | 会 | 横尾 まちづくり部長 |
|---|---|---|------------|

東京都北区景観づくり審議会委員名簿

(平成30年5月25日現在)

(1) 学識経験者

- | | | |
|--------|------------|-------------------------------------|
| ①北原 理雄 | (きたはら としお) | 千葉大学名誉教授(建築) |
| ②吉村 晶子 | (よしむら あきこ) | 千葉工業大学教授(工学) |
| ③雨宮 護 | (あめみや まもる) | 筑波大学准教授(システム情報系社会工学) |
| ④村井 祐二 | (むらい ゆうじ) | 株式会社計画設計・インテグラ代表取締役
(北区景観アドバイザー) |

(2) 区議会議員

- | | | |
|----------|------------|-------|
| ①椿 くにじ | (つばき くにじ) | 区議会議員 |
| ②宮島 修 | (みやじま おさむ) | 区議会議員 |
| ③さがら としこ | | 区議会議員 |
| ④赤江 なつ | (あかえ なつ) | 区議会議員 |

(3) 区民

- | | | |
|---------|-------------|---|
| ①安住 孝史 | (やすずみ たかし) | 画家 |
| ②遠藤 千代美 | (えんどう ちよみ) | 元美しい景観をつくる都民会議会員 |
| ③木佐貫 正 | (きさぬき ただし) | 東京都建築士事務所協会北支部長 |
| ④宮川 淳子 | (みやかわ じゅんこ) | 北区スクールコーディネーター連絡協議会代表
(北区飛鳥山博物館運営協議委員) |
| ⑤矢吹 静子 | (やぶき しずこ) | 北区男女共同参画推進ネットワーク運営委員 |

(4) 関係行政機関

- | | | |
|--------|------------|----------------------------|
| ①荒川 泰二 | (あらかわ たいじ) | 国土交通省関東地方整備局
荒川下流河川事務所長 |
| ②植村 敦子 | (うえむら あつこ) | 東京都第六建設事務所長 |
| ③高津 智彦 | (たかつ ともひこ) | 警視庁赤羽警察署長 |

(5) 区職員

- | | | |
|--------|------------|--------|
| ①中嶋 稔 | (なかじま みのる) | 政策経営部長 |
| ②浅川 謙治 | (あさかわ けんじ) | 地域振興部長 |
| ③早川 雅子 | (はやかわ まさこ) | 生活環境部長 |

議事に関する資料

(1) 第2号議案

「新景観百選等の認定に関すること について」

- ・ 諮問文 ・・・1-1
- ・ 北区景観百選2019 投票結果 ・・・1-2
- ・ 総合集計結果 ・・・1-3
- ・ 「みんなでつくる北区景観百選2019」の目的・選定方針 ・・・1-4
- ・ 「みんなでつくる北区景観百選2019」選定案リスト ・・・1-4-1
- ・ 「こどもが選ぶ景観」選定案リスト ・・・1-4-2
- ・ 「みんなでつくる北区景観百選2019」ガイドブック・マップ 骨子 ・・・1-5
- ・ ガイドブック・マップ（案） ・・・当日配付資料
- ・ スケジュールについて ・・・1-6

(写)

30北ま都第2681号
平成31年2月7日

東京都北区景観づくり審議会 様

東京都北区長 花川 與惣太



印影は加工しています

新景観百選等の認定に関することについて (諮問)

このことについて、東京都北区景観づくり条例第28条第2項第9号及び第10号の規定に基づき、下記のとおり諮問いたします。

記

1. 諮問する事項

新景観百選等の認定に関することについて

- ・「みんなでつくる北区景観百選2019」の認定について
- ・「北区を代表する景観10選2019」の認定について
- ・「子どもが選ぶ景観2019」の認定について

2. 答申の期限

平成31年3月15日



景観投票の集計結果について

北区景観百選2019 投票結果

【投票時期】 平成30年6月20日(水)～10月15日(月)

【投票数】 全6,165名 26,347票 (平均4.3票/人)

投票方法		人数	票数
直接投票	北区役所都市計画課窓口	143名	348票
	地域振興室窓口(19カ所)	232名	1,061票
	景観ワークショップ	11名	53票
	図書館(15カ所)	261名	1,104票
	北区景観づくりシンポジウム2018	27名	132票
	区民まつり	399名	1,857票
送付	郵送	23名	106票
	FAX	6名	25票
ホームページ	入力フォーム	166名	664票
学校	区内小学校	1,623名	7,564票
	区内中学校	1,940名	7,772票
	区内高校	518名	1,966票
	区内教育機関(協力依頼)	265名	1,165票
区職員		551名	2,530票
合計		6,165名	26,347票

※うち、13票無効票(応募番号以外の番号記載等)

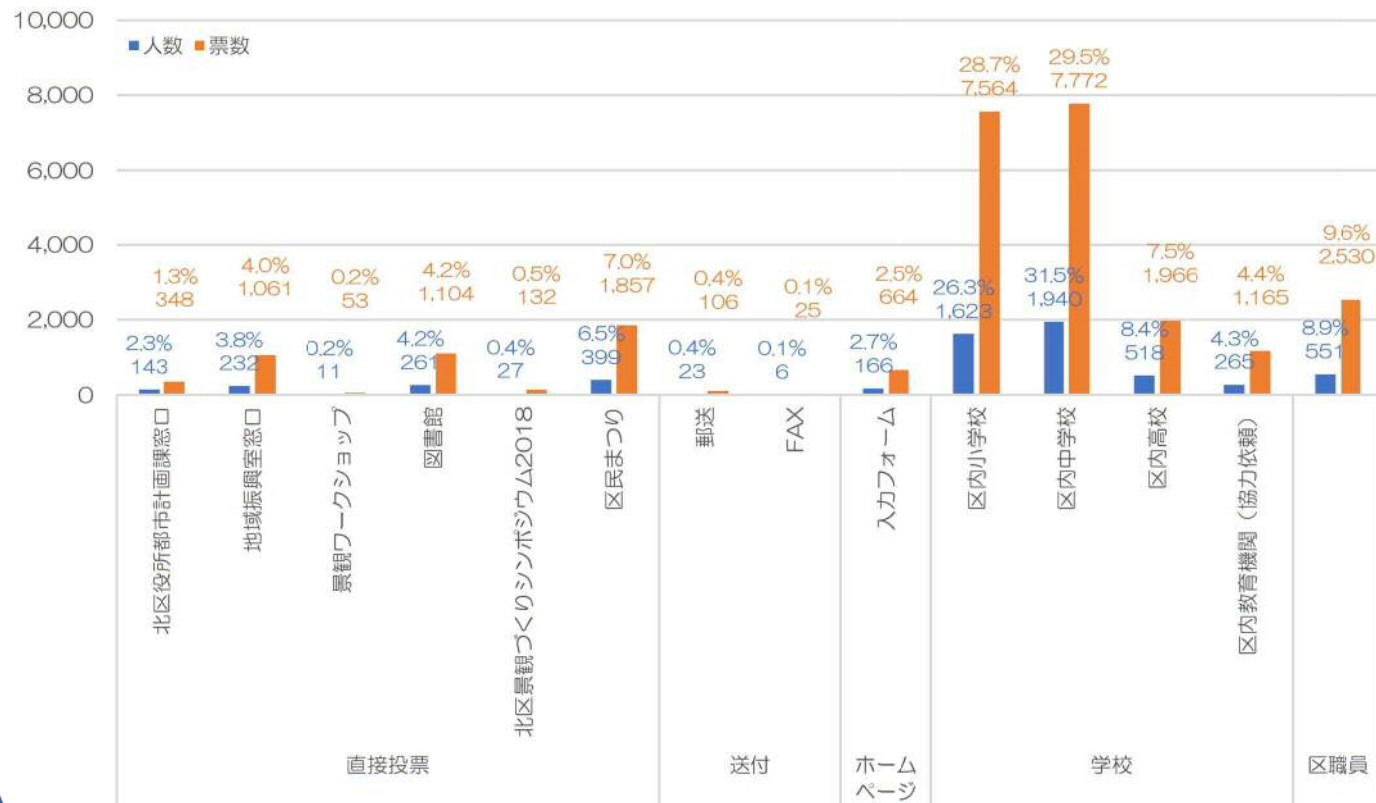
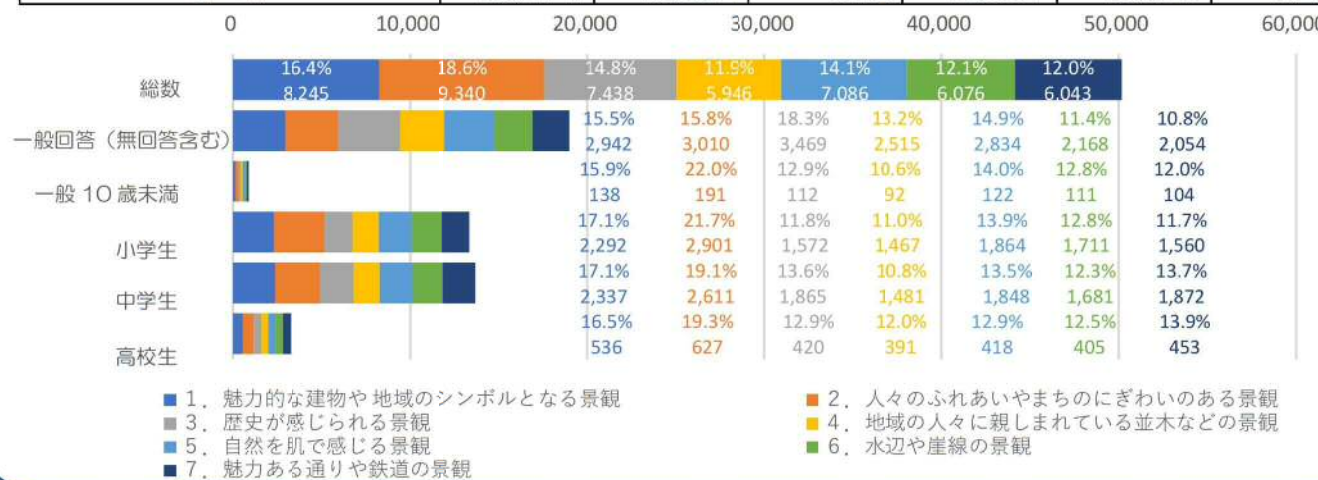
【地域分類別】

地域分類	総票数					
	総数	一般(無回答含む)	一般10歳未満	小学生	中学生	高校生
浮間	1,526	437	34	425	473	157
赤羽東	4,419	1,370	78	1,560	1,090	321
赤羽西	3,884	1,378	73	1,029	1,006	398
王子東	2,511	618	49	809	886	149
王子西	5,005	2,278	74	1,159	1,259	235
滝野川東	597	230	14	145	186	22
滝野川西	8,392	2,937	140	2,097	2,724	494
合計	26,334	9,248	462	7,224	7,624	1,776



【景観分類別(重複あり)】

景観分類	総票数					
	総数	一般(無回答含む)	一般10歳未満	小学生	中学生	高校生
1. 魅力的な建物や地域のシンボルとなる景観	8,245	2,942	138	2,292	2,337	536
2. 人々のふれあいやまちのにぎわいのある景観	9,340	3,010	191	2,901	2,611	627
3. 歴史が感じられる景観	7,438	3,469	112	1,572	1,865	420
4. 地域の人人に親しまれている並木などの景観	5,946	2,515	92	1,467	1,481	391
5. 自然を肌で感じる景観	7,086	2,834	122	1,864	1,848	418
6. 水辺や崖線の景観	6,076	2,168	111	1,711	1,681	405
7. 魅力ある通りや鉄道の景観	6,043	2,054	104	1,560	1,872	453
合計	50,174	18,992	870	13,367	13,695	3,250



順位	No.	現	候補景観資源	票数	
				総数	
44	173		サミット	159	
45	98		国立スポーツ科学センター	153	
46	164	○	富士神社・十条富士塚（おふじさん）	153	
47	25		北清掃工場と元気プラザ	151	
48	184	○	王子稲荷神社	151	
49	276	○	聖学院小学校脇の坂道	149	
50	130		新豊橋	140	
51	2	○	浮間ヶ原桜草圃場	138	
52	273	○	幽霊坂	138	
53	267	○	滝野川6-34にある井戸	132	
54	142	○	王子神社の田楽舞	131	
55	192		東京新幹線車両センター	131	
56	250	○	東覚寺	129	
57	159	○	中央公園と文化センター	128	
58	228	○	板橋駅前通りの桜並木	128	
59	99	○	国立西が丘サッカースタジアム（味の素フィールド西が丘）	125	
60	76	○	亀ヶ池弁財天	118	
61	246		聖学院小学校と中学校・高校の間にある桜並木の坂道	118	
62	8		浮間からの富士山	117	
63	78	○	大恩寺	117	
64	244		JR山手線の唯一の踏切と謎の巨大ゴルフボール	116	
65	30		北区・子どもの水辺	113	
66	118	○	豊島公園	113	
67	274	○	新幹線の遠景	111	
68	4		新河岸東公園（浮間子ども広場）	110	
69	108	○	王子カルチャーロード	109	
70	193		田端駅前	109	
71	171	○	パノラマフル十条台	108	
72	196	○	尾久客車区	107	
73	220		北谷端公園	102	
74	175	○	音無くぬぎ緑地	100	
75	37		赤羽体育館	99	
76	27	○	荒川にかかる鉄道の橋	97	
77	62	○	赤羽八幡神社と周辺の風景	96	
78	22		岩淵橋	93	
79	101	○	西が丘住宅街の桜並木	91	
80	127		柳田小学校の土俵	91	
81	136		梶原銀座商店街	91	
82	146		中央工学校STEP	89	
83	119	○	神谷堀公園	88	
84	132	○	新田橋から眺めた隅田川の景色	87	
85	74		北区ふるさと農家体験館	85	
86	141	○	王子神社の熊手市	85	
87	209	○	区民まつり	84	
88	135	○	東十条商店街	83	
89	71	○	師団坂	82	
90	237	○	霜降銀座商店街	80	
91	227		南谷端公園	79	

テーマ分類							地域分類						
1. 魅力的な 建物や地 域のシン ボルとな る景観	2. 人々の心 れあいや まちのに ぎわいの ある景観	3. 歴史が感 じられる 景観	4. 地域の 人々に親 しまれて いる並木 などの景 観	5. 自然を肌 で感じる 景観	6. 水辺や崖 線の景観	7. 魅力ある 通りや鉄 道の景観	浮 間	赤 羽 東	赤 羽 西	王 子 東	王 子 西	滝 野 川 東	滝 野 川 西
	○										○		
○								○			○		
○	○	○				○			○				
		○								○			
○			○										○
			○	○			○						○
	○												○
	○										○		
○		○											○
○	○	○	○	○							○		○
○	○	○	○	○									○
○	○	○		○									○
○			○				○						
○		○											○
								○					
	○												
										○			
	○												
	○												
	○												
○													○
○											○		
○	○	○		○							○		
	○												○
	○									○			
	○												○
	○												○
	○												○
	○								○				
	○									○			
	○												○
	○												○
	○												○

「みんなで作る北区景観百選2019」の目的

景観法に基づく新たな景観行政を進めるに際して、景観まちづくりへの理解と協力を得ながら、区民の景観づくりへの機運を醸成するとともに、観光資源としての魅力を発信することを目的とする。

この目的を基本として、区内外のみなさまからの投票結果を基に、区内の良好な景観づくりに重要な景観資源を選定し、平成31年7月(予定)に「新たな景観百選」を認定します。

「みんなで作る北区景観百選2019」の選定方針

□「みんなで作る北区景観百選2019」の選定

1) 原則として区民等からの投票による各候補地の得票順位を尊重する。

ただし、選定した後の順位付けは行わない。

2) 選定地の数は100とする。

※具体的選定方針は以下の通りとする。

※選定地の名称は変更となる場合がある。

a. 多くの得票を獲得した候補地は、景観百選の選定地とする。

案：得票数順位の100位までを「みんなで作る北区景観百選2019」とし、100位内で候補地の統合等があった場合は100位以下の順位を繰り上げる。

b. 投票によらない候補地については、歴史や文化なども考慮し、区民が愛着を持ち、北区において誇りとなる景観等の視点や公共・公益性の視点も含め、検討会での選考を経て、審議会において選定する。

案：No.173「サミット」は、商業施設(チェーン店)の一店舗であり、他店舗と統一感を持たせた外観となっている。北区内のみならず、他の地域においても同様の店舗が存在することから対象外とする。

No.244「JR山手線唯一の踏切と謎の巨大ゴルフボール」は将来的に踏切が無くなる計画があるため対象外とする。

No.96「桐ヶ丘中央公園」は桐ヶ丘団地の建替えに伴い、再整備を行う計画があるため対象外とする。

c. 景観上まとめることが出来る複数の候補地は一つに統合する。

案：統合し名称を変更する候補地一覧

※場所と行事の統合は行わない。(例：王子神社と王子田楽など)

1) No.206「飛鳥山公園」・No.207「アスカルゴ」・No.208「飛鳥の小径」

＝「飛鳥山公園の風景と飛鳥の小径」

アスカルゴと飛鳥の小径から見えるあじさいは飛鳥山公園の一部であるため、一体的な景観資源と考えられる。

2) No.144「音無橋」・No.145「音無親水公園」＝「音無橋と親水公園」

音無親水公園の上に音無橋がかかっており、一体的な景観資源と考えられる。

3) No.59「赤羽桜並木通り」・No.60「赤羽台さくら並木公園」

＝「赤羽桜並木通りと赤羽台さくら並木公園」

赤羽台さくら並木公園は赤羽桜並木通りに面しており一体的な景観資源と考えられる。

4) No.73「赤羽自然観察公園」・No.74「北区ふるさと農家体験館」

＝「赤羽自然観察公園と北区ふるさと農家体験館」

北区ふるさと農家体験館は赤羽自然観察公園の敷地内にあるため、一体的な景観資源と考えられる。

5) No.63「赤羽台団地の梅林」・No.64「赤羽団地外道路の八重桜」・No.65「赤羽台団地の風景」・No.66「赤羽台団地スターハウス」

＝「赤羽台団地と季節の風景」

赤羽台団地周辺に景観資源が点在しており、一体的な景観資源と考えられる。

「北区を代表する景観10選2019」の選定方針

①百選の選定地の中から、上位に位置する選定地を参考として、検討会及び審議会での審議により、10か所を「北区を代表する景観10選2019」に定める。

案：1) 得票数順位7位、No.61「星美学園のマリア像」は学園敷地内で一般の方が立ち入ることが出来ず、近接性がないこととまちづくりの観点から周囲への影響が限定的であるため対象外とする。

2) 候補地の統合を行った上で得票数順位の上位10か所を選定する。

②「北区を代表する景観10選2019」についても順位付けは行わない。

「子どもが選ぶ景観2019」の選定方針

①子どもが投票した選定地の中から、上位に位置する選定地を参考として、検討会及び審議会での審議により、「子どもが選ぶ景観2019」を定める。

案：1) 10歳未満票と協力依頼した小学生・中学生票を子ども票とし、「子どもが選ぶ景観2019」を選定する。

2) 総票と各子ども票を比較し、子ども票の占有率が高く、子ども票の得票順位が上位20にくるものを「子どもが選ぶ景観2019」に選定する。

※No.40「北区花火会」は「北区を代表する景観10選2019」にて取り扱う。

※No.207「アスカルゴ」は「北区を代表する景観10選2019」に選定しているが、複数個所を統合しているため、「子どもが選ぶ景観2019」では単体で取り扱う。

※No.276「聖学院小学校脇の坂道」・No.246「聖学院小学校脇の桜並木」は近接しているため統合し「聖学院小学校両脇の坂道」とする。

②「子どもが選ぶ景観2019」の箇所数については、投票状況により決定する。

③「子どもが選ぶ景観2019」についても順位付けは行わない。

「その他の景観」の取扱い

□現百選で「みんなで作る北区景観百選2019」に入らないものの取扱い

景観資源としての価値が落ちるわけではなく、北区景観百選(平成10年認定)として取り扱う。景観づくり計画やガイドブック、ガイドマップ等に名称、場所等の情報を記載する。

□ガイドブック・ガイドマップ特集(案)における取扱い

※原則は百選から選ぶものとする。統合されたものについて、特集では個別に扱う。

1. 北区の彩り	北区の景観資源にある特徴的な色や素材を特集する。
2. 北区の夜間景観	北区の景観資源のライトアップされた姿や夜でも賑わいを見せる場所など、夜間ならではの魅力を特集する。
3. 北区景観百選カレンダー	景観百選候補地として投票された景観資源の季節ごとの魅力をカレンダーとしてまとめる。
4. 投票候補地一覧	今回、百選に入らなかった投票候補地の一覧を掲載する

「みんなでつくる北区景観百選2019」の選定について

「みんなでつくる北区景観百選2019」選定案集計

百選について	順位	No.	現	候補景観資源	票数
景観10選①	1	206/207/208	○	飛鳥山公園の風景と飛鳥の小径	1,880
景観10選②	2	40	○	北区花火会	1,364
景観10選③	3	235	○	旧古河庭園	1,242
景観10選④	4	277	○	まちを走る都電	757
景観10選⑤	5	158	○	中央図書館	677
景観10選⑥	6	144/145	○	音無橋と親水公園	637
11	7	61	○	星美学園のマリア像	468
景観10選⑦	8	33	○	旧岩淵水門(赤水門)	437
景観10選⑧	9	73/74	○	赤羽自然観察公園と北区ふるさと農家体験館	398
景観10選⑨	10	59/60	○	赤羽桜並木通りと赤羽台さくら並木公園	386
景観10選⑩	11	103	○	清水坂公園	353
12	12	183	○	王子狐の行列	313
13	13	16	○	赤羽一番街	301
14	14	110	○	北とびあ	298
15	15	172	○	石神井川	290
16	16	232	○	滝野川公園	289
17	17	20	○	赤羽カトリック教会	284
18	18	262	○	旧醸造試験所のレンガ造りの建物	283
19	19	263	○	女子聖学院礼拝堂	280
20	20	154	○	名主の滝	279
21	21	3	○	浮間二丁目の桜並木	277
22	22	17	○	赤羽馬鹿祭り	267
23	23	107	○	王子駅	264
24	24	19	○	赤羽駅東口広場のイルミネーション	220
25	25	214	○	音無もみじ緑地	215
26	26	72	○	赤羽スポーツの森公園競技場	212
27	27	123	○	隅田川	209
28	28	5	○	浮間五丁目の桜並木	207
29	29	10	○	浮間つり堀公園	204
30	30	178	○	紅葉橋	198
31	31	1	○	都立浮間公園	197
32	32	162	○	十条銀座商店街・十条富士見銀座商店街	196
33	33	63/64/65/66	○	赤羽台団地と季節の風景	193
34	34	186	○	ちんちん山尻遊園	192
35	35	21	○	赤羽公園	191
36	36	31	○	荒川	187
37	37	113	○	王子サンスクエア	187
38	38	140	○	王子神社とイチョウ	186
39	39	26	○	荒川赤羽桜堤緑地	184
40	40	129	○	(株)トンボ鉛筆の本社ビル	168
41	41	231	○	西ヶ原みんなの公園	168
	42	173	○	サミット	159
42	43	98	○	国立スポーツ科学センター	153
43	44	164	○	富士神社・十条富士塚(おふじさん)	153
44	45	25	○	北清掃工場と元気プラザ	151
45	46	184	○	王子稲荷神社	151
46	47	276	○	聖学院小学校脇の坂道	149
47	48	130	○	新豊橋	140
48	49	2	○	浮間ヶ原桜草園場	138
49	50	273	○	幽霊坂	138
50	51	267	○	滝野川16-34にある井戸	132

＜凡例＞○：北区景観百選(平成10年認定)

百選について	順位	No.	現	候補景観資源	票数
51	52	142	○	王子神社の田楽舞	131
52	53	192	○	東京新幹線車両センター	131
53	54	250	○	東覚寺	129
54	55	159	○	中央公園と文化センター	128
55	56	228	○	板橋駅前通りの桜並木	128
56	57	99	○	国立西が丘サッカースタジアム(味の素フィールド西が丘)	125
57	58	76	○	亀ヶ池弁財天	118
58	59	246	○	聖学院小学校脇の桜並木	118
59	60	8	○	浮間からの富士山	117
60	61	78	○	大恩寺	117
	62	244	○	JR山手線の唯一の踏切と謎の巨大ゴルフボール	116
61	63	30	○	北区・子どもの水辺	113
62	64	118	○	豊島公園	113
63	65	274	○	新幹線の遠景	111
64	66	4	○	新河岸東公園(浮間子ども広場)	110
65	67	108	○	王子カルチャーロード	109
66	68	193	○	田端駅前	109
67	69	171	○	パノラマブール十条台	108
68	70	196	○	尾久客車区	107
69	71	220	○	北谷端公園	102
70	72	175	○	音無くぬぎ緑地	100
71	73	37	○	赤羽体育館	99
72	74	27	○	荒川にかかる鉄道の橋	97
73	75	62	○	赤羽八幡神社と周辺の風景	96
74	76	22	○	岩淵橋	93
75	77	101	○	西が丘住宅街の桜並木	91
76	78	127	○	柳田小学校の土俵	91
77	79	136	○	梶原銀座商店街	91
78	80	146	○	中央工学校STEP	89
79	81	119	○	神谷堀公園	88
80	82	132	○	新田橋からの眺め	87
81	83	141	○	王子神社の熊手市	85
82	84	209	○	区民まつり	84
83	85	135	○	東十条商店街	83
84	86	71	○	師団坂	82
85	87	237	○	霜降銀座商店街	80
86	88	227	○	南谷端公園	79
87	89	23	○	八雲神社	78
88	90	77	○	静勝寺	78
89	91	155	○	電車の見える風景(東北線井頭踏切)	78
90	92	41	○	赤羽駅西口	77
91	93	204	○	飛鳥山3つの博物館	75
92	94	205	○	青淵文庫と晩香廬	73
93	95	216	○	稲荷湯	73
94	96	32	○	岩淵水門(青水門)	72
95	97	165	○	篠原演芸場	72
96	98	256	○	田端駅南口駅舎とその周辺	70
	99	96	○	桐ヶ丘中央公園	66
97	100	120	○	ココキタ	66
98	101	226	○	近藤勇と新撰組隊士供養塔	66
99	102	249	○	与楽寺	66

網掛け：北区を代表する景観10選(平成10年認定) 赤字：統合した名称

百選について	順位	No.	現	候補景観資源	票数
100	103	271	○	無量寺	66
	104	150	○	十条駅	65
	105	190	○	飛鳥山から王子神社にかけての緑	65
	106	272	○	田端1-22付近の桜並木	65
	107	117	○	柳田公園	63
	108	270	○	七社神社と秋祭り	62
	109	67	○	赤羽緑道公園	61
	110	212	○	音無さくら緑地と緑の吊り橋	61
	111	265	○	田端文士村記念館	61
	112	259	○	不動坂	60
	113	39	○	志茂三丁目小柳川公園	59
	114	269	○	正受院(赤ちゃん寺)	59
	115	115	○	王子小学校・王子桜中学校	58
	116	243	○	平塚神社	58
	117	268	○	金剛寺(もみじ寺)	58
	118	116	○	豊島五丁目団地側から見た夕方の五色桜大橋	57
	119	179	○	紅葉橋付近のガーデニングの民家	56
	120	224	○	滝野川八幡神社	55
	121	163	○	荒川小学校	53
	122	49	○	新河岸川沿いの道	52
	123	198	○	上中里二丁目からのスカイツリー	52
	124	6	○	北赤羽駅浮間口	51
	125	138	○	としま七夕祭り	51
	126	253	○	田端ふれあい橋	51
	127	28	○	新荒川大橋	49
	128	221	○	亀の子束子西尾商店	49
	129	219	○	狐塚の坂	47
	130	7	○	浮間橋	46
	131	157	○	いなりプレーパーク(旧いなり公園)	46
	132	68	○	法善寺	45
	133	82	○	道観山稲荷社の初午祭	45
	134	100	○	ROUTE2020トレセン通りと並木道	45
	135	191	○	東書文庫	45
	136	210	○	飛鳥大坂	45
	137	13	○	荒川土手ヘリポート	44
	138	143	○	清音閣	44
	139	180	○	王子稲荷の坂	43
	140	260	○	ポプラ坂	42
	141	124	○	新田橋	40
	142	234	○	西ヶ原一里塚	40
	143	15	○	氷川神社のまんごり	39
	144	264	○	滝野川会館	37
	145	266	○	東京ゲート記念館	37
	146	54	○	諏訪神社	36
	147	95	○	桐ヶ丘中央商店街	36
	148	223	○	滝野川市場通り商店街	36
	149	275	○	田端切り通し	36
	150	14	○	新河岸川	35
	151	24	○	黒田機器(株)の建物	35
	152	109	○	王子五丁目引込み橋付近の桜並木とザガーデンズ東京王子	35

※選定地の名称については変更となる場合があります。

「みんなで作る北区景観百選2019」の選定について

1-4-1

「みんなで作る北区景観百選2019」選提案リスト

浮間地区（7箇所）	赤羽西地区（15箇所）	王子西地区（19箇所）	滝野川西地区（26箇所）
011 都立浮間公園 012 浮間ヶ原桜草園場 013 浮間二丁目の桜並木 014 新河岸東公園（浮間子ども広場） 015 浮間五丁目の桜並木 016 浮間からの富士山 017 浮間つり堀公園	032 赤羽駅西口 003 赤羽桜並木通りと赤羽台さくら並木公園 033 星美学園のマリア像 034 赤羽八幡神社と周辺の風景 035 赤羽台団地と季節の風景 036 師団坂 037 赤羽スポーツの森公園競技場 004 赤羽自然観察公園と北区ふるさと農家体験館 038 亀ヶ池弁財天 039 静勝寺 040 大恩寺 041 国立スポーツ科学センター 042 国立西が丘サッカースタジアム（味の素フィールド西が丘） 043 西が丘住宅街の桜並木 005 清水坂公園	058 王子神社とイチョウ 059 王子神社の熊手市 060 王子神社の田楽舞 006 音無橋と親水公園 061 中央工学校 STEP 062 名主の滝 063 電車の見える風景（東北線井頭踏切） 007 中央図書館 064 中央公園と文化センター 065 十条銀座商店街・十条富士見銀座商店街 066 富士神社・十条富士塚（おふじさん） 067 篠原演芸場 068 パノラマプール十条台 069 石神井川 070 音無くぬぎ緑地 071 紅葉橋 072 王子狐の行列 073 王子稲荷神社 074 ちんちん山児童遊園	078 飛鳥山3つの博物館 079 青淵文庫と晩香廬 008 飛鳥山公園の風景と飛鳥の小径 080 区民まつり 081 音無もみじ緑地 082 稲荷湯 083 北谷端公園 084 近藤勇と新選組隊士供養塔 085 南谷端公園 086 板橋駅前通りの桜並木 087 西ヶ原みんなの公園 088 滝野川公園 009 旧古河庭園 089 霜降銀座商店街 090 聖学院小学校脇の桜並木 091 与楽寺 092 東覚寺 093 田端駅南口駅舎とその周辺 094 旧醸造試験所のレンガ造りの建物 095 女子聖学院礼拝堂 096 滝野川6-34にある井戸 097 無量寺 098 幽霊坂 099 新幹線の遠景 100 聖学院小学校脇の坂道 010 まちを走る都電
赤羽東地区（16箇所）	王子東地区（14箇所）	滝野川東地区（3箇所）	
018 赤羽一番街 019 赤羽馬鹿祭り 020 赤羽駅東口広場のイルミネーション 021 赤羽カトリック教会 022 赤羽公園 023 岩淵橋 024 八雲神社 025 北清掃工場と元気プラザ 026 荒川赤羽桜堤緑地 027 荒川にかかる鉄道の橋 028 北区・子どもの水辺 029 荒川 030 岩淵水門（青水門） 001 旧岩淵水門（赤水門） 031 赤羽体育館 002 北区花火会	044 王子駅 045 王子カルチャーロード 046 北とびあ 047 王子サンスクエア 048 豊島公園 049 神谷堀公園 050 ココキタ 051 隅田川 052 柳田小学校の土俵 053(株)トンボ鉛筆の本社ビル 054 新豊橋 055 新田橋からの眺め 056 東十条商店街 057 梶原銀座商店街	075 東京新幹線車両センター 076 田端駅前 077 尾久客車区	

赤文字No.：北区を代表とする景観10選2019（案）
 ※選定地の名称については変更となる場合があります。

「みんなでつくる北区景観百選2019」の選定について

1-4-2

「こどもが選ぶ景観2019」選定案リスト

<凡例>○：北区景観百選（平成10年認定） 網掛け：北区を代表する景観10選（平成10年認定） 赤字：統合した名称
【占有率70.0%以上におけるランキング】

順位	No.	前	候補景観資源	総数
73	220		北谷端公園	102
103	96		桐ヶ丘中央公園	66
91	227		南谷端公園	79
66	118	○	豊島公園	113
26	107		王子駅	264
83	119	○	神谷堀公園	88
36	186	○	ちんちん山児童遊園	192
22	263	○	女子聖学院礼拝堂	280
80	127		柳田小学校の土俵	91
47	25		北清掃工場と元気プラザ	151
29	72		赤羽スポーツの森公園競技場	212
39	113		王子サンスクエア	187
69	108	○	王子カルチャーロード	109
71	171	○	パノラマプール十条台	108
61	246		聖学院小学校脇の桜並木	118
53	267	○	滝野川6-34にある井戸	132
6	207		アスカルゴ	531
44	173		サミット	159
37	21	○	赤羽公園	191
104	120		ココキタ	66
106	249	○	与楽寺	66
32	10	○	浮間つり堀公園	204
27	19		赤羽東口のイルミネーション	220
49	276	○	聖学院小学校脇の坂道	149
94	155		電車の見える風景（東北線井頭踏切）	78
1	40		北区花火会	1,364
43	231		西ヶ原みんなの公園	168
42	129		(株)トンボ鉛筆の本社ビル	168
92	23		八雲神社	78
74	175	○	音無くぬぎ緑地	100
68	4		新河岸東公園（浮間子供スポーツ広場）	110
50	130		新豊橋	140
16	110	○	北とびあ	298
102	65		赤羽台団地の風景	66
62	8		浮間からの富士山	117
19	232	○	滝野川公園	289
33	178	○	紅葉橋	198
70	193		田端駅前	109
89	71	○	師団坂	82
7	61	○	星美学園のマリア像	468
28	214	○	音無もみじ緑地	215
52	273	○	幽霊坂	138
87	209	○	区民まつり	84
30	123		隅田川	209
76	27	○	荒川にかかる鉄道の橋	97
105	226		近藤勇と新撰組隊士供養塔	66
55	192		東京新幹線車両センター	131
20	20	○	赤羽カトリック教会	284
75	37		赤羽体育館	99
10	103	○	清水坂公園	353
21	262	○	旧醸造試験所のレンガ造りの建物	283
51	2	○	浮間ヶ原桜草園場	138

順位	No.	前	候補景観資源	一般10歳未満+小+中	占有率
46	220		北谷端公園	96	94.1%
75	96		桐ヶ丘中央公園	58	87.9%
67	227		南谷端公園	68	86.1%
45	118	○	豊島公園	97	85.8%
11	107		王子駅	220	83.3%
63	119	○	神谷堀公園	73	83.0%
21	186	○	ちんちん山児童遊園	158	82.3%
9	263	○	女子聖学院礼拝堂	229	81.8%
64	127		柳田小学校の土俵	73	80.2%
34	25		北清掃工場と元気プラザ	121	80.1%
16	72		赤羽スポーツの森公園競技場	169	79.7%
25	113		王子サンスクエア	147	78.6%
53	108	○	王子カルチャーロード	84	77.1%
54	171	○	パノラマプール十条台	83	76.9%
51	246		聖学院小学校脇の桜並木	90	76.3%
43	267	○	滝野川6-34にある井戸	100	75.8%
4	207		アスカルゴ	399	75.1%
36	173		サミット	119	74.8%
27	21	○	赤羽公園	142	74.3%
86	120		ココキタ	49	74.2%
87	249	○	与楽寺	49	74.2%
23	10	○	浮間つり堀公園	151	74.0%
19	19		赤羽東口のイルミネーション	162	73.6%
41	276	○	聖学院小学校脇の坂道	109	73.2%
77	155		電車の見える風景（東北線井頭踏切）	57	73.1%
1	40		北区花火会	991	72.7%
33	231		西ヶ原みんなの公園	122	72.6%
35	129		(株)トンボ鉛筆の本社ビル	121	72.0%
78	23		八雲神社	56	71.8%
65	175	○	音無くぬぎ緑地	71	71.0%
59	4		新河岸東公園（浮間子供広場）	78	70.9%
44	130		新豊橋	98	70.0%
12	110	○	北とびあ	208	69.8%
89	65		赤羽台団地の風景	46	69.7%
57	8		浮間からの富士山	81	69.2%
13	232	○	滝野川公園	200	69.2%
28	178	○	紅葉橋	137	69.2%
62	193		田端駅前	75	68.8%
79	71	○	師団坂	56	68.3%
7	61	○	星美学園のマリア像	318	67.9%
26	214	○	音無もみじ緑地	145	67.4%
49	273	○	幽霊坂	91	65.9%
80	209	○	区民まつり	55	65.5%
30	123		隅田川	134	64.1%
72	27	○	荒川にかかる鉄道の橋	62	63.9%
95	226		近藤勇と新撰組隊士供養塔	42	63.6%
55	192		東京新幹線車両センター	83	63.4%
14	20	○	赤羽カトリック教会	178	62.7%
73	37		赤羽体育館	62	62.6%
10	103	○	清水坂公園	221	62.6%
15	262	○	旧醸造試験所のレンガ造りの建物	177	62.5%
52	2	○	浮間ヶ原桜草園場	86	62.3%

順位	No.	現	候補景観資源	一般10歳未満+小+中	案
1	40		北区花火会	991	10選で取り扱うため対象外
4	207		アスカルゴ	399	1
9	263	○	女子聖学院礼拝堂	229	2
11	107		王子駅	220	3
16	72		赤羽スポーツの森公園競技場	169	4
19	19		赤羽東口広場のイルミネーション	162	5
21	186	○	ちんちん山児童遊園	158	6
23	10	○	浮間つり堀公園	151	7
25	113		王子サンスクエア	147	8
27	21	○	赤羽公園	142	9
33	231		西ヶ原みんなの公園	122	10
34	25		北清掃工場と元気プラザ	121	11
35	129		(株)トンボ鉛筆の本社ビル	121	12
36	173		サミット	119	対象外
41	276	○	聖学院小学校脇の坂道⇒聖学院小学校脇の坂道	109	13
43	267	○	滝野川6-34にある井戸	100	14
44	130		新豊橋	98	15
45	118	○	豊島公園	97	16
46	220		北谷端公園	96	17
51	246		聖学院小学校脇の桜並木	90	No.276聖学院小学校脇の坂道と統合
53	108	○	王子カルチャーロード	84	18
54	171	○	パノラマプール十条台	83	19
59	4		新河岸東公園（浮間子供広場）	78	20
63	119	○	神谷堀公園	73	
64	127		柳田小学校の土俵	73	
65	175	○	音無くぬぎ緑地	71	
67	227		南谷端公園	68	
75	96		桐ヶ丘中央公園	58	
77	155		電車の見える風景（東北線井頭踏切）	57	
78	23		八雲神社	56	
86	120		ココキタ	49	
87	249	○	与楽寺	49	

※選定地の名称については変更となる場合があります。

みんなで作る北区景観百選2019 骨子

<目次>

はじめに

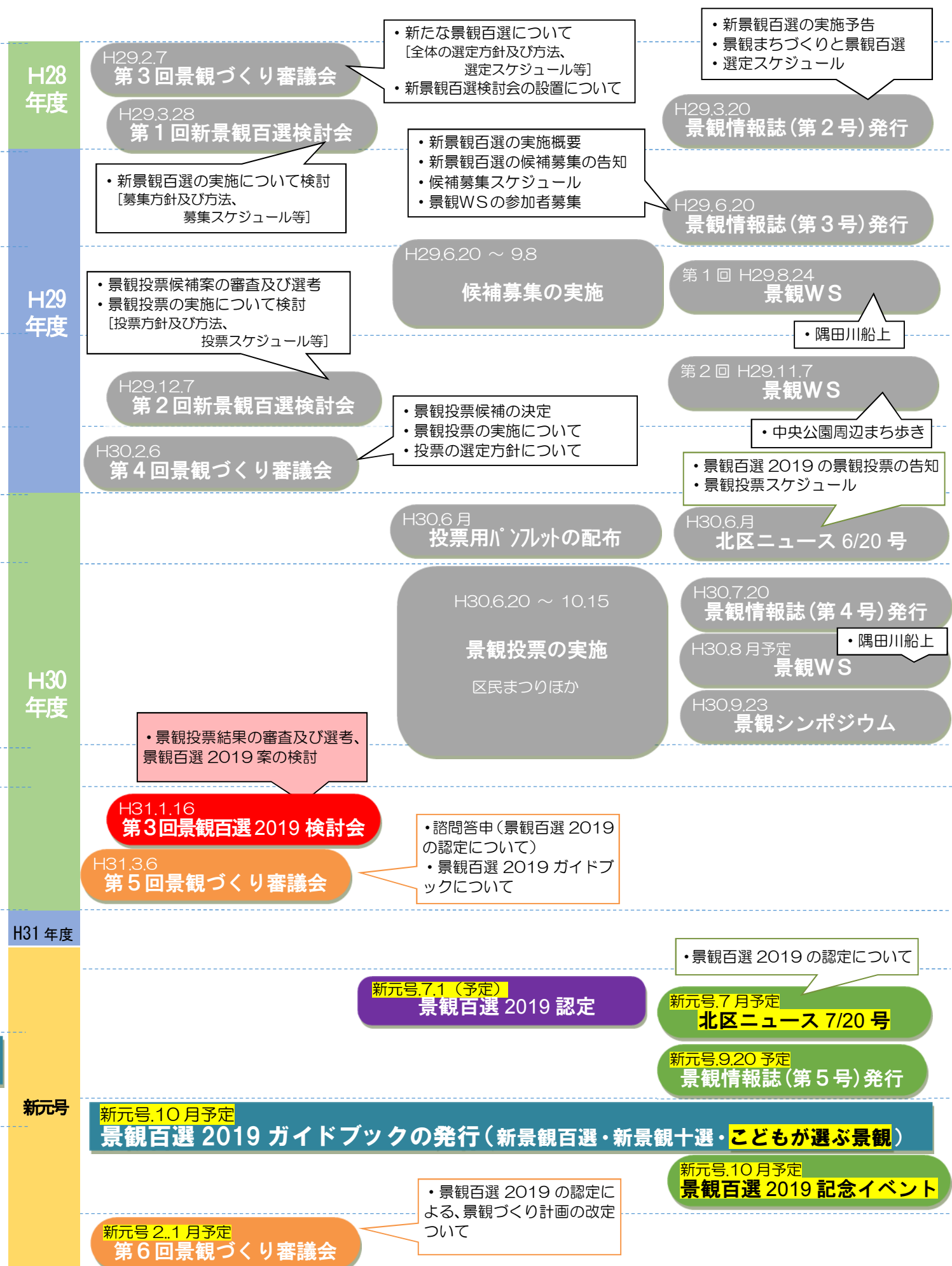
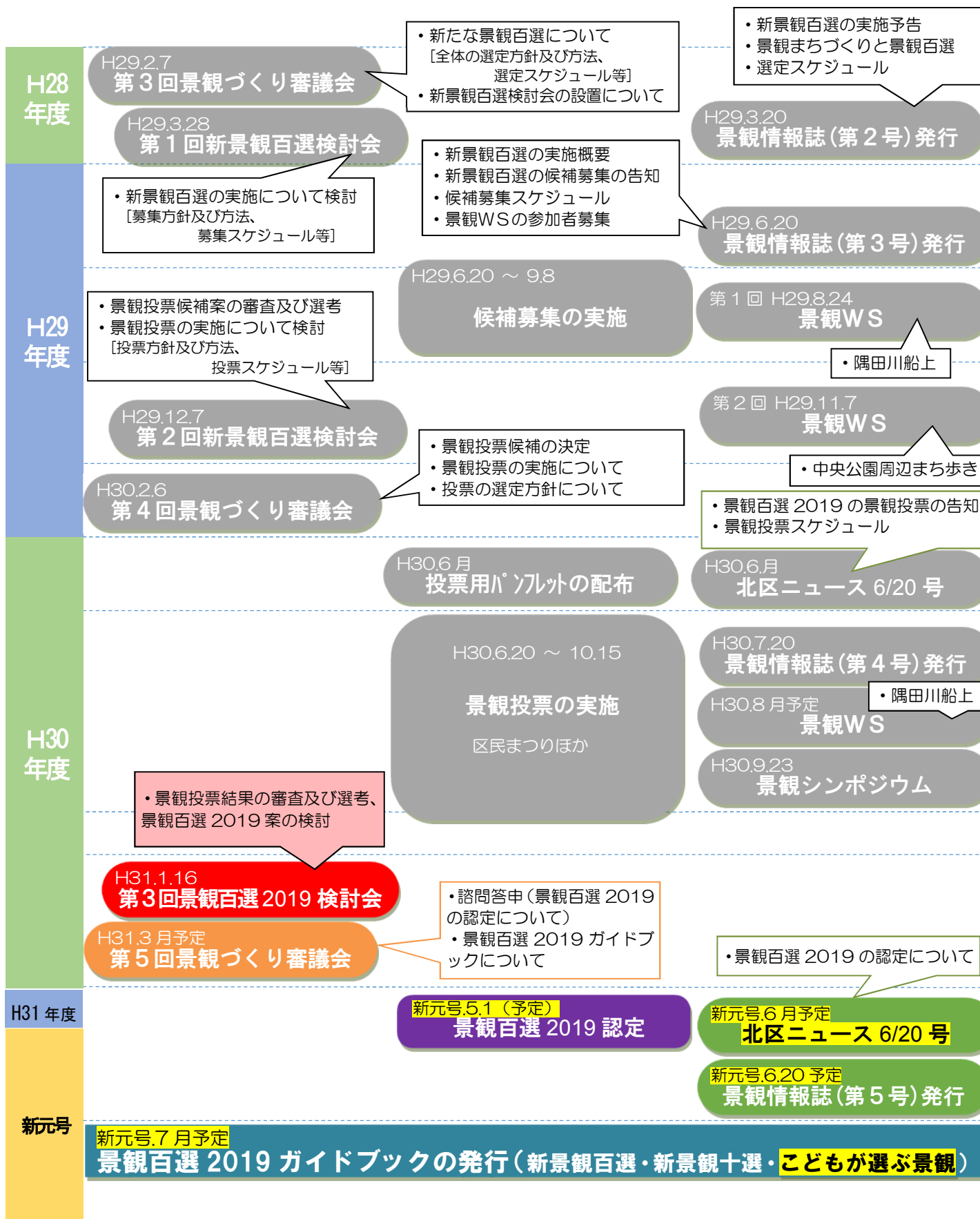
はじめに

みんなで作る北区景観百選2019マップ

目次

1.北区を代表する景観10選2019	1
001 旧岩淵水門（赤水門）	2
002 北区花火会	3
003 赤羽桜並木通りと赤羽台さくら並木公園	4
004 赤羽自然観察公園と北区ふるさと農家体験館	5
005 清水坂公園	6
006 音無橋と親水公園	7
007 中央図書館	8
008 飛鳥山公園の風景と飛鳥の小径	9
009 旧古河庭園	10
010 まちを走る都電	11
7つの景観分類について	12
2.みんなで作る北区景観百選2019	13
浮間地区	14
赤羽東地区	16
赤羽西地区	19
王子東地区	22
王子西地区	25
滝野川東地区	29
滝野川西地区	30
3.北区の景観さがし	35
こどもが選ぶ景観2019	36
北区の彩り	40
北区の夜間景観	42
みんなで作る北区景観百選2019カレンダー	44
北区の都市景観を構成する要素	46
4.参考	47
みんなで作る北区景観百選2019投票候補地一覧	48
おわりに	53
みんなで作る北区景観百選2019選定の経緯	53
おわりに	53

当該資料については、北区景観づくり審議会
当日に配付いたします。



議事に関する資料

(2) ワークショップ・シンポジウムの 実施報告

- 平成30年度ワークショップ

「荒川、隅田川の船上から北区の景観を巡る」報告書

・・・2-1

- 北区景観づくりシンポジウム2018

「～すてき再発見 さがそう！北区の魅力～」報告書

・・・2-2

平成 30 年度 景観ワークショップ

「荒川、隅田川の船上から北区の景観を巡る」報告書

【開催概要】

目 的：新たな景観百選の選定に際して、荒川、隅田川の水面上から景観百選の候補地を見学し、その魅力を身近に感じてもらうことにより、景観まちづくりへの機運の醸成を図る。

開催日程：8月23日（木） 午後1時30分～4時30分

開催場所：荒川知水資料館アモア（志茂5-41-1）
岩淵リバーステーションより、あらかわ号に乗船し見学

参加人数：31名

（1）当日の流れ

1. 開会
2. あいさつ
3. 概要説明
4. 荒川知水資料館見学
荒川下流河川事務所職員による説明
5. 船上見学（運行図は次ページ）
北区観光ボランティアガイド及び荒川下流河川事務所職員による案内
6. 意見交換、アンケート
7. 閉会

景観ワークショップ 運行図



(2) 当日の様子

①開会挨拶、次第説明等



②荒川知水資料館見学



③ボードウォークからの旧岩淵水門



④岩淵リバーステーションより乗船



⑤荒川にかかる鉄橋



⑥荒川にかかる鉄橋の裏側



⑦神谷水上バス発着場周辺



⑧隅田川と石神井川の合流地点



⑨船上からの岩淵水門



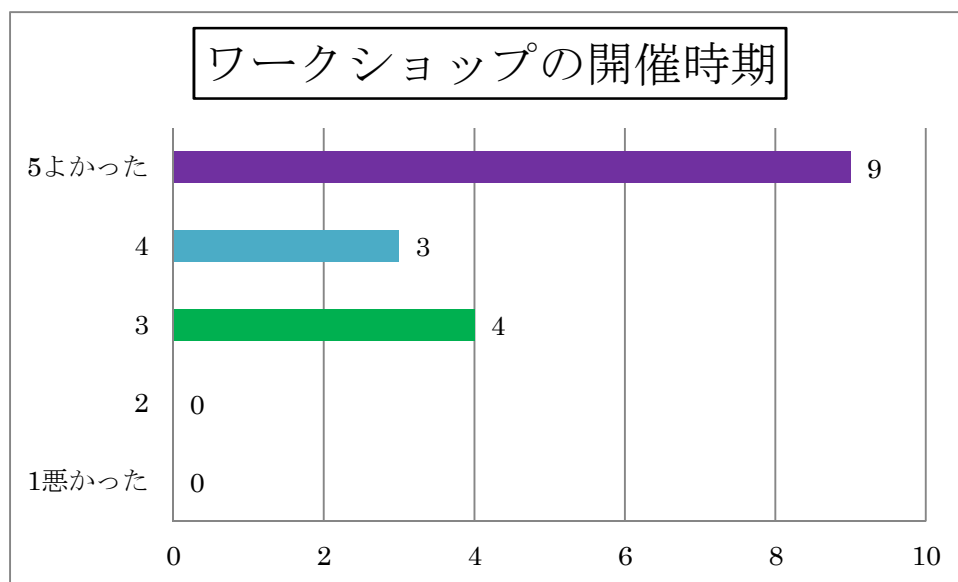
⑩下船後、アンケート記入等



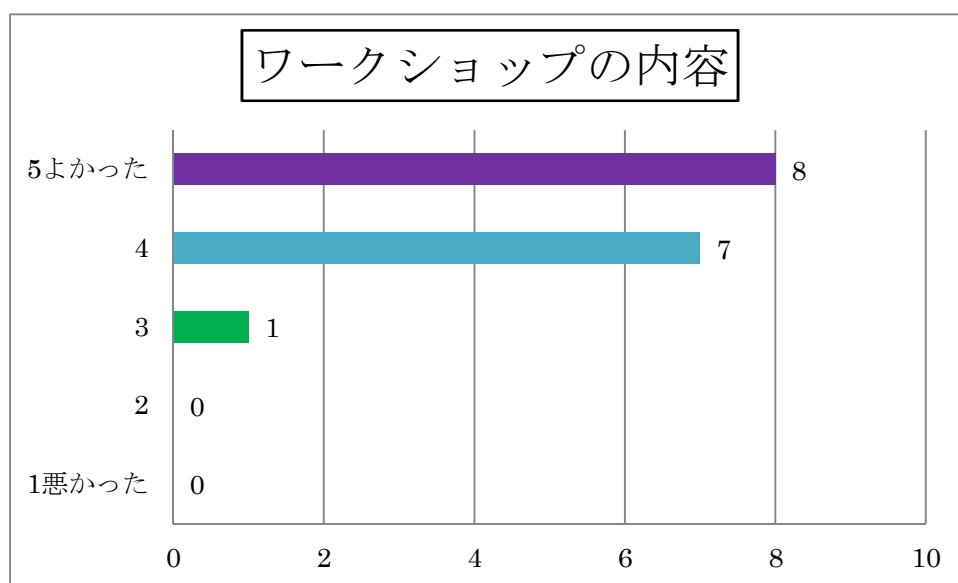
(3) アンケート集計結果 (アンケート回収数 16枚)

①本日のワークショップについて、5段階の中からお選びください。

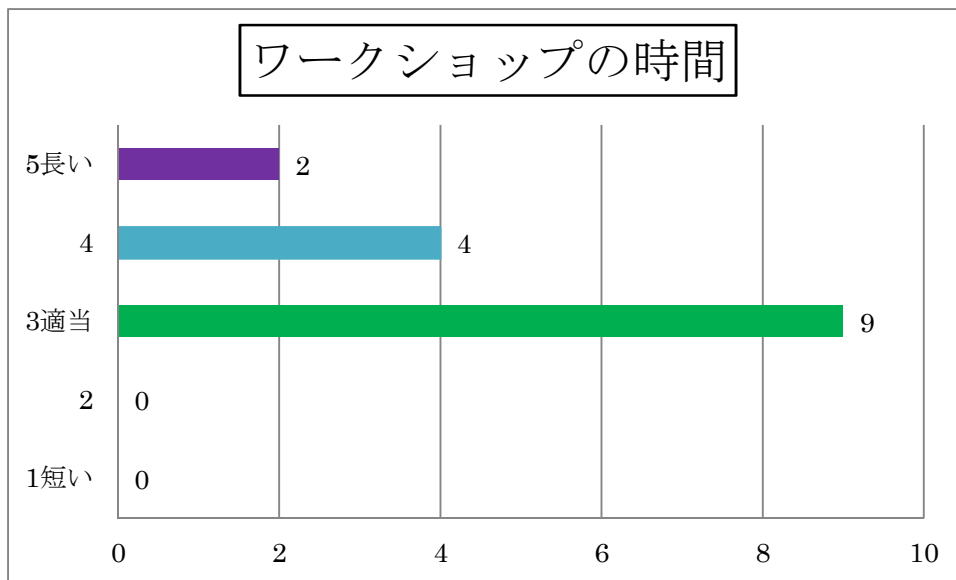
○ワークショップの開催時期：よかった 悪かった
5 ・ 4 ・ 3 ・ 2 ・ 1



○ワークショップの内容 :よかった 悪かった
5 ・ 4 ・ 3 ・ 2 ・ 1



○ワークショップの時間 : 長い 5 ・ 4 ・ 3 ・ 2 ・ 1 短い



②今後どのようなワークショップの内容を希望しますか（自由記述）

- 空から見たい。
- 音楽（2件）
- 桜のキレイな時期に参加してみたい。
- 空からの景観を巡る。
- 写真や動画を使って、色々な事が知れるようにして欲しい。
- 子ども連れ向けの案内、内容のワークショップ
- もう一度（船上から）見学したいと思います。
- 北区のキリスト教会、近代建築、田端文士村、旧古河庭園、国立スポーツ科学センター等の見学。
- 石神井川の景観を巡るウォーキングツアー
- 資料館見学にもっと時間をかけた方が良い。
- 小学生には難しいかもしれませんが、子供向けの景観について学べるワークショップをつくられてはどうか？ 海外等では、マインクラフトを使った景観づくりもあります。
- 川からの景観というのは大変よい試みだと思います。今後は更に川をベースにした視点から掘り下げて行くとよいと思います。
- 桜や芝桜が見られる時期があると良いなと思いました。

③その他の自由意見

- 歌をうたったのがとても楽しくおどろきました。
- 川から見る景色がとてもステキでした。
- 船に乗る体験はなかなか出来ないことなので、家族五人で参加させてもらってありがとうございました。
- 橋の裏を見る機会が出来て良かった。どれも違っていて興味が湧いた。
- 鳥や植物も見れて良かった。
- 船酔いを心配していたが、とても静かで良かった。
- 皆様とても優しく親切で、ガイドスタッフさんも面白く、家族皆楽しむことが出来ました。ありがとうございました。
- かも や とり がみえておもしろかった。
- 船上での視点、説明で知らなかった事が多くあり、新しく視野が増えました。ありがとうございました。
- 景観 100 選については、スライド等でご紹介いただければ良かったです。
- 説明の方がたどたどしくて、一生懸命で良かったです。
- 本日のワークショップは、荒川開発の歴史を学ぶ機会を得られてとてもよかったです。
- 船上見学のコースは日常的にジョギングしているのですが、水面からの景観はかなり印象が違っていました（良い意味です）。
- たべものがたべられるふねがいい。
- 川の重要性、治水、緊急時の物資の輸送等、増々大切なものであると再認識しました。もっとPRした方がいいと思う。
- 60年前、小学生の時、岩淵水門を絵に描いて写生大会で北区の優秀賞をもらい大きな賞状をいただいたのを思い出しますが、あれから岩淵水門に来た事がなかったが、今回この様な催しがあり、久しぶりに岩淵水門に来ましたが、大変立派な水門で感心しています。
- 大正13年完成のこの事業、大変な工事であったとつくづく思い、当時の働いていた人達の苦勞を少し解った気がします。
- 魅力ある都市計画（都市景観）づくりは大変だと思いますが、地味な北区が更に発展する様頑張ってください。

北区景観づくりシンポジウム 2018

～すてき再発見 さがそう！北区の魅力～ 報告書

【開催概要】

日 時：平成 30 年 9 月 22 日（土）
19：00 から 21：00
会 場：北とぴあ
14 階 スカイホール
参加人数：45 名



1. あいさつ

まちづくり部長 横尾 政弘

本日のシンポジウムですが、現在、区が取り組んでおります「みんなでつくる北区景観百選 2019」の投票実施にあたりまして、景観の視点から北区の魅力を再発見し、共有し、発信していきたいとの趣旨から、北原先生、吉村先生、そしてパネリストの皆さま方のご協力をいただきまして、開催する運びとなったものでございます。

現在の「北区景観百選」は、平成 8 年（1996 年）から平成 10 年（1998 年）にかけて選定と認定を行い、平成 11 年 3 月（1999 年）にガイドブックを発行しております。選定から 20 年が経過していることから、あらためて、北区の景観や景観づくりを見つめ直す、良い機会と考えております。

今、東京では、2020 年の東京オリンピック・パラリンピックの開催をひかえまして、訪日外国人旅行の高まりをみせています。北区においても、この機会を捉えまして、「新たな北区の景観百選」を、北区の魅力や観光の資源として、区内外に発信していきたいと思っています。

そして、景観づくりをとおして、北区が目指しております、「人が輝く、まちが輝く、未来が輝く 北区」づくりに、是非とも、皆さまのご理解とご協力を賜りたいと存じます。

2. 基調講演

講演者：北原 理雄 氏 千葉大学名誉教授

「景観から考える北区の魅力」

—北区景観百選のこれまでとこれから—

現百選を選定してから概ね 20 年が経過し、北原先生には、当初より関わっておられる視点で、北区ならではの景観まちづくりについてご講演いただきました。



【講演の要旨】

景観とは？、北区の景観の特徴、北区景観百選 2019 をなぜ実施しているのか？というお話を中心に、スライドを使ってご説明いただきました。

スライド	北原先生のコメント
	<p>景観を辞書で調べてみると、「自然と人間界とのことが入り混じっている現実のさま」という文言があります。</p> <p>さらに景観という漢字を読み解くと、「人々が暮らしている様をしっかりと見定める」という意味があります。明治になってからドイツ語の Landschaft (土地のあり様) を日本語で表現したのですが、先人たちは、精神的意味のある深い味わいのある表現にしてくれました。</p>
	<p>このスライドは、今から 160 年前の人々が見た北区の景観です。歌川広重の名所江戸百景には、北区の景観が 6 景、浮世絵として描かれています。</p> <p>この 6 景から読み取れるのは、武蔵野台地の北東の端に北区があり、台地を流れてきた音無川が渓谷をつくり、飛鳥山からの眺望が北区の自然景観の特色であり、今も受け継がれているということです。</p>
	<p>北区では、区の景観の特徴を区民とともに、まもり、つくり、そだてるために、まず自分たちの素晴らしい景観を見つけようという取組、北区景観百選を平成 8～10 年に行いました。平成 11 年に発行したガイドブックの中には、「北区を代表する景観 10 選」として、飛鳥山公園、王子神社、旧古河庭園などが選ばれました。</p> <p>概ね 20 年が経過し、新しい景観や暮らしの景観など、北区の景観も日々変化しています。</p>
	<p>今回あらためて、「みんなでつくる 北区景観百選 2019」をつくるのが、北区の景観、豊かな生活の場、北区のまちづくりへとつながっていきます。</p> <p>皆さまの身近なところにすてきな景観があると思いますので、ぜひ、北区景観百選 2019 の投票にご協力ください。</p>

3. パネルディスカッション

「すてき再発見 さがそう！北区の魅力」をテーマにして、それぞれの立場における景観に関する気づきについてのご意見をいただきました。

【テーマ】

「すてき再発見 さがそう！北区の魅力」

【コーディネーター】

吉村 晶子 氏 千葉工業大学教授

【パネリスト】

塚本 二郎 氏 北区景観アドバイザー

山田 桃子 氏 東京家政大学

櫻井 七音 氏 東京成徳大学

土井 富美子氏 北区観光ボランティアガイド



「北区の魅力的な場所」

【主なご意見】

- ・ 崖線や交通網が有機的につながっていて、景観の連なりとしての魅力がある。そのことが北区ならではの心地よい様々なスケールの景観を生み出している。
- ・ 自転車等で移動しながらみると、それぞれのつながりを楽しむことができる。移動すると楽しい景観であり、「移動してつなぐ」という景観の楽しみ方ができる場所である。
- ・ 自然の地形によって、ダイナミックな風景が楽しめ、都内でも自然と触れあえる公園等が多くある。
- ・ 癒しを与えてくれるまちである。また、自然があるだけではなく、景色も楽しめ、水を使って遊べる公園や動物と触れ合える場所もある。
- ・ 北区には素敵な銭湯が数多く存在し、鉄道のまちでもある。鉄ちゃん（鉄道マニア）の聖地、スリバチ（地形マニア）の聖地でもあり、知ることにより楽しくなるという「深み」がある。
- ・ 自然に触れ合える環境、自分自身の身近な環境で発見ができる場所を子供たちに提供している。

「景観百選の候補地についての気づき/それぞれの立場における景観に関する気づき」

【主なご意見】

- ・ 著名な景観資源だけではなく、実際に住んでいないとわからない景観が数多くあり、区民の皆さまの意識の高さを感じる。
- ・ アットホームな北区ならではの、暮らしがあふれている場所や身近に挨拶を交わす関係があり、昔ながらのまちの一部がたくさん残っている。
- ・ 歴史をあとに伝えていくものである神社や祭りが衰退するのを止めなければならない。あとの人にどう残していくのかが重要であり、われわれ若い世代が残していかなければならない。

- ・ 祭りや商店街、銭湯など、身近なコミュニケーションの場は、人と人をつなぐまちの役割を担っている。
- ・ 坂が多く、それぞれ名前がついていて、地元の人に愛されていることがわかる。
- ・ 商店街に人が集まってコミュニティが形成されており、地域の人により、廃れないよう活性化させていて、商店街の機能を最大限に活用している。

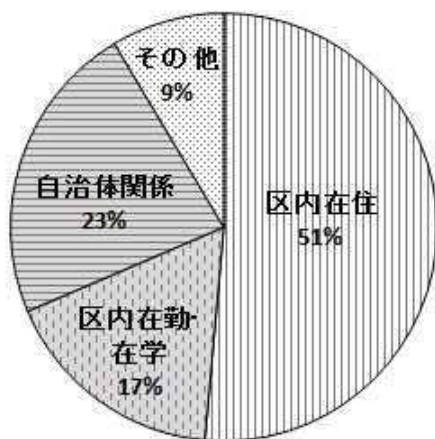
4. ご意見・ご質問

-
- ◆ 景観づくりの大事な要素の一つで、ランドマークがありますが、北区には、世界中の人がくるようなランドマークはありません。北区でランドマークをまもり、つくり、そだてることはできるのでしょうか？
 - ◇ シンボルがあることは大切ですが、今現在の都市の問題は、みんながランドマークをつくりたがり、ランドマークで無くなってしまっていることにあります。北区のランドマークを区民とともにつくることはよいと思いますが、日本では、江戸から富士山を望むなど、まちの外にあるランドマークを愛でるという伝統もありますから、「外にあるランドマークを楽しめて、日常の暮らしがとても豊かなまち」でもよいと思います。
 - ◆ 景観資源単体ではなく、集まりを景観というのではないのでしょうか？
 - ◇ 景観百選は、景観をつくっている一つ一つの場面を選んでいて、その場面が連なって線や面としての景観ができていきます。しかし、それでは景観百選に選定しづらいので、「それらをつくっている要素をみんなで見つけていきましょう」ということが景観百選の趣旨です。
 - ◆ 北区には昔からある優美な景色が存在していましたし、今もなお存在していますが、今回景観百選の候補として選ばれていないのはなぜでしょうか？
 - ◇ 今回の景観百選については、区民の皆さまからの投票を整理させていただいておりますが、今後のガイドブック作成に際しては内容を検討中ですので、今後の検討材料とさせていただきます。

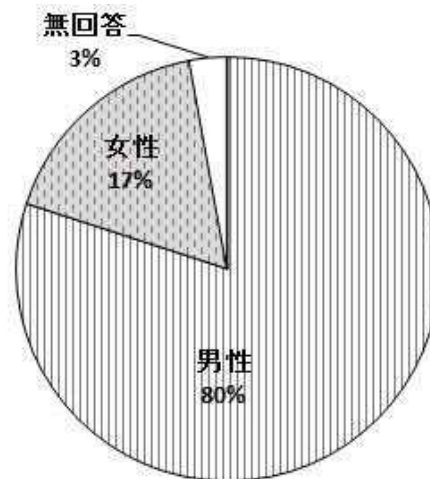
5. アンケート結果 (回答数：35件)

1. ご自身のことについて教えてください。

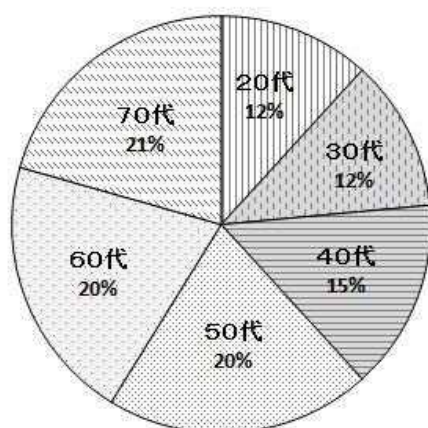
(1) 北区との関係



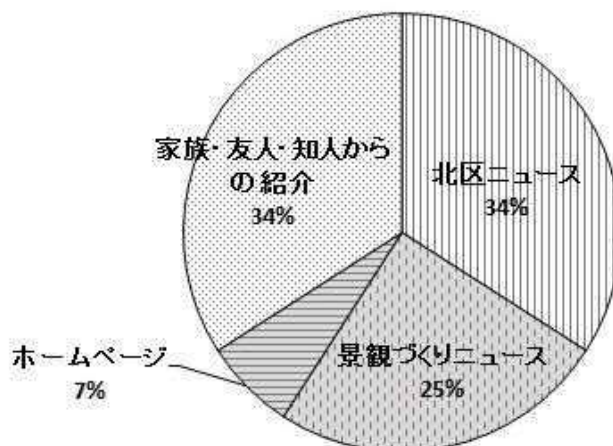
(2) 性別



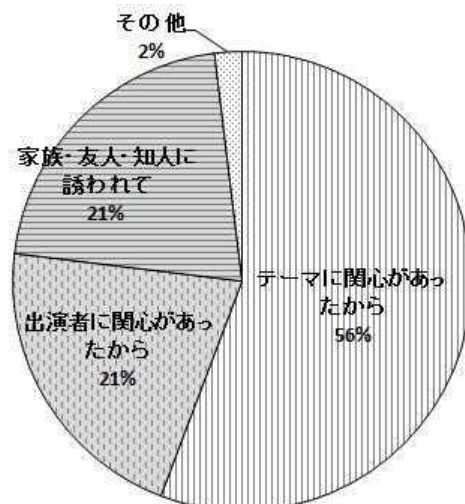
(3) 年代



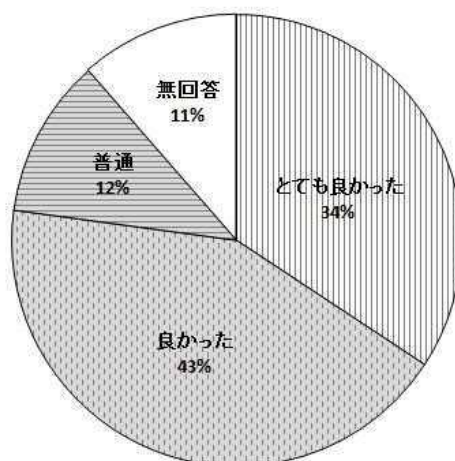
2. 本日のシンポジウムを何でお知りになりましたか？(複数回答可)



3. シンポジウムに参加されたきっかけは何ですか？（複数回答可）



4. シンポジウム全体の感想をお聞かせください。



5. 今後どのようなシンポジウムの内容を希望しますか。

- ・ 北区の3地区（赤羽・王子・滝野川）または7地区の代表が、地元のまちづくりの今までと今後について、意見交換する。
- ・ JR駅の数が東京都最多とのことで、北区の鉄道シンポジウム。
- ・ 北区出身の建築家講演会。
- ・ 北区の特徴的な建築物の解説講演会。
- ・ 現在の景観だけでなく、過去の景観を含んだシンポジウム。
- ・ 景観と災害に強いまちづくりに関するシンポジウム。
- ・ 来場者がより参加できるような工夫のあるシンポジウム。

<※一部抜粋>

6. その他のご意見。

- 基調講演の内容は北区に焦点がしっかりあたっておりよかった。「北区時間」の資料もありがたい。
- 新たな景観百選ガイドブックの写真について、時間がゆるすことであれば、区民等から好きな場所等の写真をのせてもらうのも良いかと思えます。
- 30代の初めに北区民となり、その後の三十数年、区民として暮らしてきた。しかし、20代まで区民ではなかったため、住んでいる回り以外は知らない所が多い。これを機会に北区の他の地域についても知ろうと思う。
- 若い学生さんの発言も楽しかったですが、北区観光ボランティアガイドの方のお話、さすが、地元の方ならではの地元愛に満ちたお話で、北区っぽいというか、面白かったです。お国自慢できるというのはすばらしいと感じました。諸先生方のお話を聞いて、北区らしい景観、住みよい町、あらためて考えなおしたいと思いました。住みよい町であれば、なにげない景観も大切な景観となると実感しました。
- 第2部では、スクリーンに写真を映しながらお話を聞けるとより楽しめました。言葉だけでは、イメージが難しかったです。
- 様々な立場や視点でのパネリストのお話は、とても楽しく面白かったです。

<※一部抜粋>

北区景観づくり条例に基づく景観届出等の状況

＜建築物等の景観届出件数＞

地区区分		行為	平成 30 年度※ ¹	平成 29 年度※ ²	平成 28 年度※ ³
一般地区		建築行為	70 件	65 件	71 件
		工作物	5 件	11 件	25 件
		開発行為	1 件	2 件	3 件
景観形成重点地区	西が丘地区	建築行為	29 件	17 件	26 件
		工作物	0 件	0 件	0 件
		開発行為	0 件	0 件	0 件
	隅田川沿川地区	建築行為	3 件	5 件	4 件
		工作物	0 件	0 件	1 件
		開発行為	0 件	1 件	0 件
	旧古河庭園周辺地区	建築行為	3 件	1 件	3 件
		工作物	0 件	0 件	0 件
		開発行為	0 件	0 件	0 件
合計		建築行為	105 件	88 件	104 件
		工作物	5 件	11 件	26 件
		開発行為	1 件	3 件	3 件
		届出合計	111 件	102 件	133 件

＜屋外広告物の事前相談件数＞

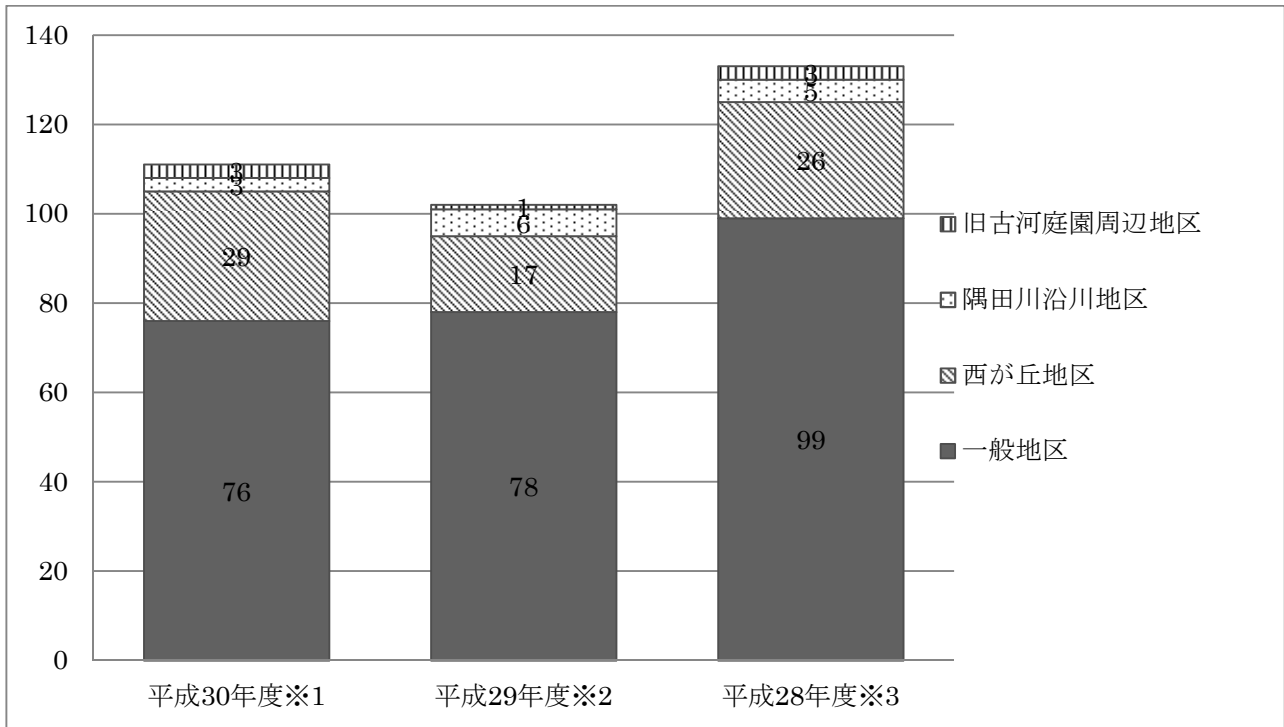
地区区分		行為	平成 30 年度※ ¹	平成 29 年度※ ²	平成 28 年度※ ³
一般地区		表示掲出	7 件	7 件	8 件
景観形成重点地区	西が丘地区	表示掲出	0 件	0 件	0 件
	隅田川沿川地区	表示掲出	0 件	0 件	0 件
	旧古河庭園周辺地区	表示掲出	0 件	0 件	2 件
合計			7 件	7 件	10 件

※1 平成 30 年 4 月 1 日～平成 31 年 1 月 31 日まで

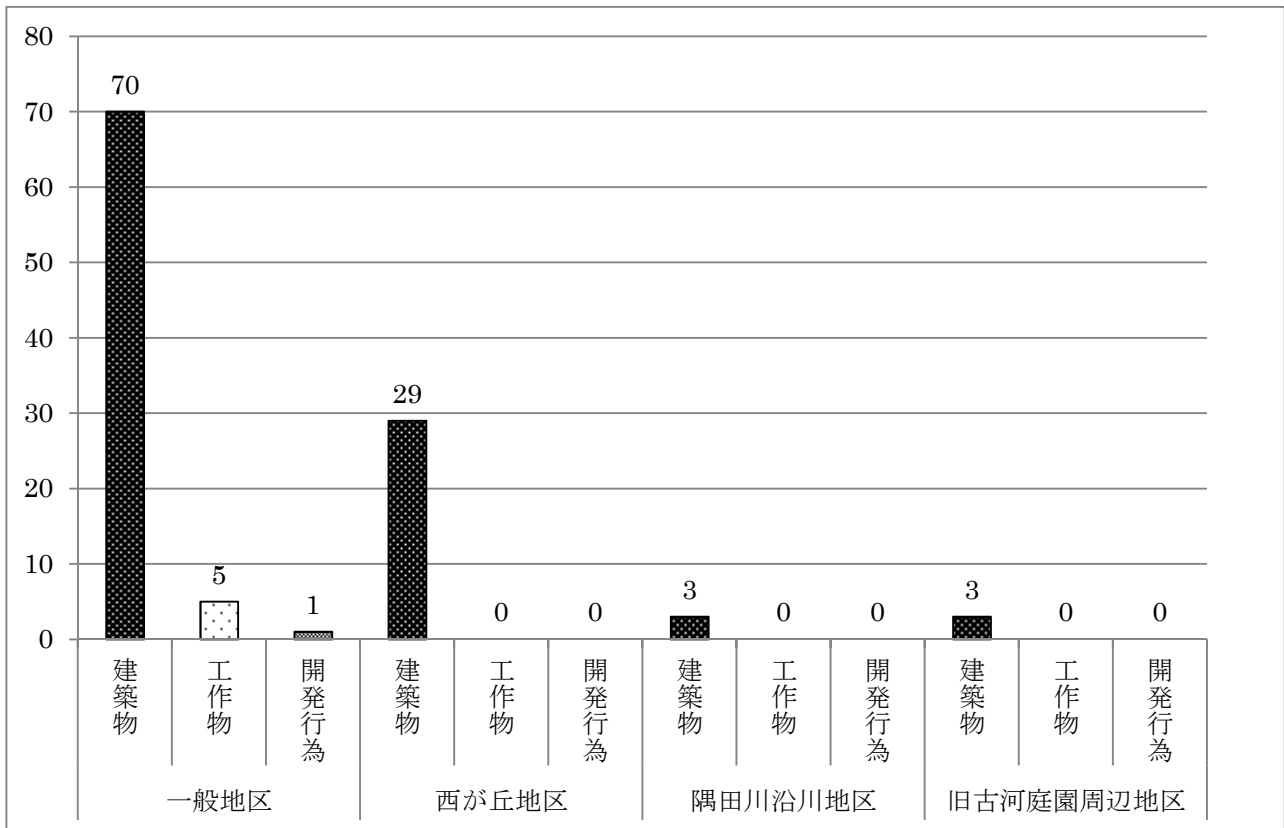
※2 平成 29 年 4 月 1 日～平成 30 年 3 月 31 日まで

※3 平成 28 年 4 月 1 日～平成 29 年 3 月 31 日まで

【建築物等の景観届出件数の推移】



【平成30年度※1 建築物等の景観届出件数の内訳】



※1 平成30年4月1日～平成31年1月31日まで

※2 平成29年4月1日～平成30年3月31日まで

※3 平成28年4月1日～平成29年3月31日まで

景観形成重点地区西が丘地区における包括処理報告

景観形成重点地区西が丘地区においては、建築物の景観形成基準のうち、建築物のゆとりある配置や敷地面積のゆとりある敷地規模を保つための数値基準（以下「規模基準」という。）を定めていますが、北区景観づくり審議会が認めた場合については、適用しないことができるとしています。

この手続きの迅速化、簡素化を図るため、北区景観づくり審議会の承認のもとに定めた「景観形成重点地区西が丘地区における景観形成基準に関する北区景観づくり審議会包括処理基準」（以下、「包括処理基準」という。）を平成27年10月1日から運用しています。

包括処理基準に基づき、規模基準を下回っている案件について、以下のとおり報告いたします。

【建築物の敷地面積の最低限度】

規模基準：100㎡

基準適用日：平成27年10月1日

<平成30年度*1の包括処理基準（規模基準）による案件>

包括処理基準	件数	備考
適用除外		
ア：既存不適格の敷地・土地	4件	案件01～04
イ：公共公益上の施設	0	
ウ：公共公益施設整備に供する土地	0	
エ：2項道路後退の土地	0	
特例措置		
ア：遺産相続等による分割	0	
イ：借地権解消による分割	0	
ウ：建築基準法などの違法性解消	0	

*1：平成30年4月1日～平成31年1月31日まで

【案件の概要】

(1) 適用除外規定（既存不適格の敷地・土地）に関するもの

案件 01 <適用除外 ア：既存不適格の敷地・土地>
<input type="checkbox"/> 計画概要
専用住宅、木造 3 階建（建築面積：32.10 m ² 、延べ面積：86.79 m ² ）
<input type="checkbox"/> 景観形成基準（規模基準）に対する適否
建築敷地 <u>51.38 m²</u> < 100 m ² 【不適合】
<input type="checkbox"/> 適用除外に対する確認
現在の建築敷地は規模基準を下回っているが、登記簿等で昭和 48 年時点から現敷地面積であることが確認できたので、包括処理基準 4-（2）-ア（既存不適格敷地の敷地・土地）の規定により適用除外とした。

案件 02 <適用除外 ア：既存不適格の敷地・土地>
<input type="checkbox"/> 計画概要
専用住宅、木造 2 階建（建築面積：30.63 m ² 、延べ面積：60.67 m ² ）
<input type="checkbox"/> 景観形成基準（規模基準）に対する適否
建築敷地 <u>50.07 m²</u> < 100 m ² 【不適合】
<input type="checkbox"/> 適用除外に対する確認
現在の建築敷地は規模基準を下回っているが、登記簿等で昭和 35 年時点から現敷地面積であることが確認できたので、包括処理基準 4-（2）-ア（既存不適格敷地の敷地・土地）の規定により適用除外とした。

案件 03 <適用除外 ア：既存不適格の敷地・土地>
<input type="checkbox"/> 計画概要
専用住宅、木造 2 階建（建築面積：56.31 m ² 、延べ面積：110.54 m ² ）
<input type="checkbox"/> 景観形成基準（規模基準）に対する適否
建築敷地 <u>94.46 m²</u> < 100 m ² 【不適合】
<input type="checkbox"/> 適用除外に対する確認
現在の建築敷地は規模基準を下回っているが、登記簿等で昭和 61 年頃から現敷地面積であることが確認できたので、包括処理基準 4-（2）-ア（既存不適格敷地の敷地・土地）の規定により適用除外とした。

案件 04 <適用除外 ア：既存不適格の敷地・土地>
<input type="checkbox"/> 計画概要
専用住宅、木造 3 階建（建築面積：43.07 m ² 、延べ面積：113.67 m ² ）
<input type="checkbox"/> 景観形成基準（規模基準）に対する適否
建築敷地 <u>63.02 m²</u> < 100 m ² 【不適合】
<input type="checkbox"/> 適用除外に対する確認
現在の建築敷地は規模基準を下回っているが、登記簿等で昭和 53 年時点から現敷地面積であることが確認できたので、包括処理基準 4-（2）-ア（既存不適格敷地の敷地・土地）の規定により適用除外とした。