

2

みんなで作る 北区景観100選2019

277か所の候補地から選定された「みんなで作る北区景観百選2019」そのどれもが魅力あふれる北区の景観資源となっています。北区内のさまざまな景観資源を7つの地区に分けて注目すると、各地区それぞれの特徴が見えてきます。


ガイドブックの見方

①地区名：
景観資源が立地する地区

浮間地区 / 赤羽東地区 / 赤羽西地区 / 王子東地区 / 王子西地区 / 滝野川東地区 / 滝野川西地区

②地区特性：
地区の現状や景観分類、歴史等の概要

③No. 名称：
番号、景観資源の名称

 北区景観百選
(1998(平成10)年認定)

⑤景観資源の概要：
景観資源の景観特性や歴史等の解説








⑥地図分布：
地図のプロット位置


⑦  Information

 所在地  連絡先
 営業時間等  入場料等



④テーマ：
7つの景観分類 (P12 参照)

-  魅力的な建物や地域のシンボルとなる景観
-  人々のふれあいやまちのにぎわいのある景観
-  歴史が感じられる景観
-  地域の人々に親しまれている並木などの景観
-  自然を肌で感じる景観
-  水辺や崖線の景観
-  魅力ある通りや鉄道の景観

⑧  Comment：
景観資源に対する区民等のコメント・想いなど

浮間地区 Ukima area

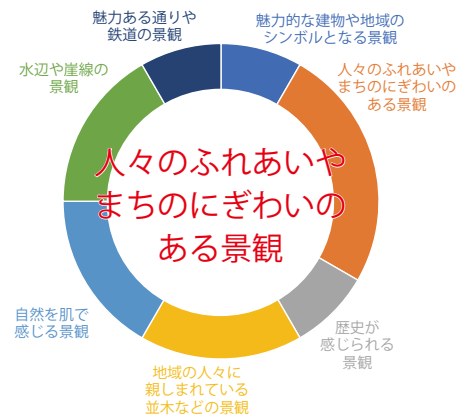


一地区の概要・特性一

浮間地区は、大正時代に埼玉県から北区に編入されました。古くから農村地域でしたが、戦後に入って、工場の進出や宅地化が進みました。その後昭和60年に埼京線が開通したことで、住宅地化が一層進みました。荒川と新河岸川に囲まれた水辺のうおい豊かな地域であるとともに、工場跡地や農地の土地利用転換などにより、住宅立地が進み、住宅と工場が混在している地域となっています。

2つの桜並木をはじめとする、「地域の人々に親しまれている並木などの景観」や「自然を肌で感じる景観」、「水辺や崖線の景観」が多く選ばれています。その他、子どもたちやその家族が集う「人々のふれあいやまちのにぎわいのある景観」も支持されています。

景観分類



011 都立浮間公園



浮間ヶ池を中心に豊かな自然が残っています。春は満開の桜を見に来た多くの花見客、夏はじゃぶじゃぶ池で遊ぶ親子で賑わい、秋は木々の葉が黄色く染まるなど、各季節に応じて様々な世代が楽しむことができる公園です。

浮間 2-31
 浮間公園サービスセンター
 03-3969-9168

春夏秋冬移り行く季節を一番身近に感じられる場所で、美しい緑と多くの水鳥が日々を麗してくれます。(50代) / 都内にひっそりと佇む緑が周囲の人々の癒しとなり、今後もこの自然が残ってほしいと思います。(20代)

012 浮間ヶ原桜草圃場



地元の人々の保存活動により今も自生に近い状態でさくら草が保存されており、春には圃場の一面に薄いピンクや白色の花が咲きほこり、多くの見学者を魅了しています。

浮間 2-30
 北区役所産業振興課
 03-5390-1234
 9時～16時30分(最終日15時まで)

桜の木が一本あり、地面には桜草の花が満開できれい。(10代) / 浮間ヶ原桜草圃場は、毎年さくら草がきれい!(10歳未満)

013 浮間二丁目の桜並木



浮間4丁目の交差点から土手に向けて北へ伸びる道の両側に街路樹として植えられた桜は、春になると道路上を覆い咲きほこります。歩く人の目線からだけでなく、土手の上からも桜並木を楽しむことができます。

浮間 2-3,
 17～2-11,12

四季でいろいろな姿を見せる桜並木や伝統的なお祭りもあり、暮らしやすい街であることを伝えたい。(10代) / この場所では色々な思い出があり、花びらがひらひら落ちてまわりの緑と調和し、自然な空間になっている。(10代)

014 新河岸東公園(浮間子どもスポーツ広場)



浮間水再生センターの上部空間を利用した開放的な公園。園内はカラフルな遊具や野球場、サッカー場、フットサル場があり、多くの人が楽しめる広場となっており、休日は親子連れの方々が賑わっています。

浮間 4-27
 北区役所道路公園課
 03-3908-9275
 北区役所スポーツ推進課
 03-5390-1135

ここにしかない遊具がたくさんあり、子どもがとても楽しんで遊んでいる姿が印象的な場所です。(30代) / 小さい頃から、毎日遊んでいた思い出のある場所です。(10代)

015 浮間五丁目の桜並木



浮間五丁目交差点から新河岸大橋までの道の両側に桜が植えられており、春になると桜のトンネルが道路を覆います。行き交う人々を楽しませる桜並木は地域の人々に親しまれています。

T 浮間 5-1,6 ~ 5-3,4

🗨️ 休日走っている自動車や歩行者が少ないため、ゆっくりと桜を楽しむことができます。(50代) / 周りの景色がきれいで、いつも通っている場所だから印象的です。(10代)

016 浮間つり堀公園



園内にはザリガニ池やつり池、花畑や水田があり、緑豊かな環境の中で水辺の雰囲気を感じながらのんびりと釣りを体験することができます。休日は釣りをするためにやってきた幅広い年代の多くの人で賑わいます。

T 浮間 5-4-19

T 北区役所道路公園課
03-3908-9275

C 9時～17時
8時半～18時 ※7・8月のみ

🗨️ 大人から子供まで楽しめそうな場所。自然が活かされていて良い。(10代) / 大きなザリガニを釣ったことがあり、色々な思い出がある場所です。(10代)

017 浮間からの富士山



新河岸川から建物の間に富士山を見ることができます。冬場は、透き通るように雪が積もった富士山が望むことができます。その他にも、浮間舟渡駅等をはじめとする各所で見るができます。

T 浮間 3丁目
(新河岸川周辺)

🗨️ とてもはっきりと富士山が見えていて絶景だと思いました。(10代) / 大きな建物などに阻まれることなく、きれいな富士山を見ることができる場所である。(10代)

北区全体の骨格的な景観特性である河川について

北区の東側の低地には荒川、新河岸川、隅田川が流れています。また、台地には西側から石神井川が流れ、隅田川へ合流しています。古くから河川は、農業用水として恵みをもたらすなど生活に密着していました。これらの河川が、起伏に富む北区の地形をつくりだし、特徴的な景観を形成しています。



Column

浮間地区 ～歴史と特徴～

「浮間」という地名は、荒川の氾濫原の中にあって少し土地が高いため、浮いているように見えたことから、その島状部が「浮島」と呼ばれ、「ウキシマ」の「シ」が無くなり「ウキマ」になったと言われています。

浮間村の集落は、明治のはじめ、畑と田んぼが取り巻いており、荒川の岸に近づくともや草が茂る原っぱでした。明治8年に戸田橋がかけられるまでは、渡し船で荒川を行き来しており、今でも水神宮、馬頭観音、庚申塔等が建っており、人馬の往来で賑わっていた頃を偲ばせます。また、浮間河岸側の川沿いは葦原であり、浮間ヶ原と呼ばれていました。春になると、冬に刈り込まれた葦の根元で桜草の群落が咲き乱れ、桜草見の名所として江戸時代から有名な場所でした。

浮間地区は、地名の由来からも分かる通り、川に囲まれ、昔から洪水等の水害に悩まされてきました。特に、明治43年夏に発生した豪雨による大洪水で多大な被害を受けたことにより、政府は抜本的な荒川改修(後の新河岸川)、荒川放水路の開削、岩淵水門の建設工事に着手しました。これら工事完成後、荒川の蛇行部を直線化し、以前の川の流れの一部を残し、整備したのが浮間公園の池です。また、工事で絶滅した桜草は、浮間公園内の一画で「浮間ヶ原桜草圃場」として整備され、保存会で大切に育成され毎年桜草祭りが開かれています。



陸地測量部明治四十二年測量大正二年製版

赤羽東地区

Akabanehigashi area

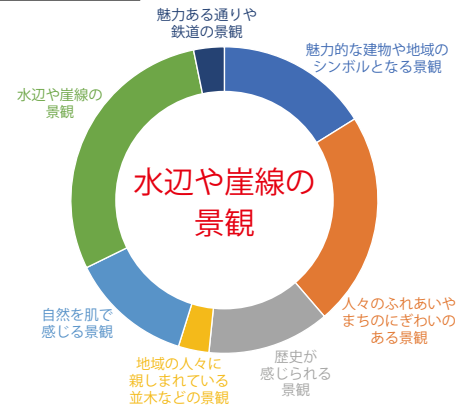


一地区の概要・特性一

赤羽東地区は、江戸時代に荒川の渡しに近接する岩淵宿として栄え、現在でも志茂付近に寺社や地蔵・庚申塔などの歴史的資源が多く残されています。荒川沿いには、緑地や水門などの水とみどりのうるおいのある景観が広がり、隅田川沿いには比較的大規模な工場の立地が見られます。また、赤羽駅付近に商業施設が集積し、にぎわいのある景観が形成され、全体的に住宅と商業・工業が混在する複合市街地が形成されているのが特徴です。

赤羽駅東口周辺や赤羽一番街、公園等といった「人々のふれあいやまちのにぎわいのある景観」、その他にも荒川に代表される「水辺や崖線の景観」が選定され、赤羽東地区を特徴づけています。

景観分類



018 荒川にかかる鉄道の橋

MAP E-2



荒川には北区と川口市をつなぐ鉄道の橋が3本並んでかけられ、京浜東北線や高崎線・宇都宮線の電車が行き来し、北区をかたちどる荒川と鉄道を一緒に見ることができます。

赤羽3-14先

電車が好きなので、荒川の橋を電車が渡るところが大好きです。(10歳未満) / 川口で生まれ育ち、たまに川口に戻るときに、この橋を渡る間、車窓から外を眺めるといろいろな事を思い出します。電車から見渡す景色とともに、思い出の詰まった橋です。(40代)

019 北区・子どもの水辺

MAP F-2



荒川の自然と触れ合え、魚とりや昆虫採集、野草遊びができる子どもたちの自然体験の場所となっています。6月には、約900株の花菖蒲が見頃を迎え、紫や薄紫、白などの鮮やかなグラデーションが道行く人々の目を楽しませてくれます。

赤羽3-29先(荒川河川敷)

北区役所道路公園課
03-3908-9275

北区の自然がたくさん感じられるところで、子どもがその中で自由に遊ぶことができます。好きな場所です。(40代) / いつもお父さんと魚や色々な生き物と触れ合うことができる場所だから。(10代)

020 荒川赤羽桜堤緑地

MAP F-2



土手の上に植樹された桜は、春になると桜色のトンネルができ、地元の人たちがこぞって花見に訪れる場所となっています。また、桜の満開の時期が過ぎると、斜面に植えられた芝桜が満開となり、2度楽しむことができます。

赤羽3-29先～

岩淵町41先

北区役所道路公園課
03-3908-9275

小学校入学前、桜が満開になった時、新品のランドセルを背負い、写真を撮った思い出のある場所です。(10代) / 荒川土手の芝桜は、満開の時、KITACITYという文字がくっきりと浮き上がり、素晴らしいです。(40代)

021 岩淵橋

MAP G-2



新河岸川にかかる橋で、川の周囲は整備された河岸と住宅地に囲まれているため高い建物が少なく、遠くまで見渡すことができます。荒川赤羽桜堤緑地に咲く桜を背景に周囲と調和し、魅力的な新河岸川の景観を創出しています。

岩淵町23先

奥にある桜がとてもきれいだったからです。土手の近くに咲く桜はとてもきれいだと思いました。(10代) / きれいな橋、風景だから、また行ってみたいです。(10代)

022 八雲神社



江戸時代には日光御成道の岩淵宿鎮守として篤く崇敬されていました。水神社がまつられており、建物の赤い柱と賽銭箱に家紋がはっきりと描かれているのが印象的です。例大祭では神輿で赤羽東地区を練り歩きます。

〒 岩淵町 22-21

☎ 03-3901-2843

参拝の際はマナーを守り
静かにお参りください

☞ 小学校の時に、お参りに行ったことがある。神社は、古くて歴史的な雰囲気を感じた。境内の地面の石は方向を考えておかれているんだなと思った。(10代)

024 岩淵水門（青水門）



旧岩淵水門の老朽化や河川の計画変更により、昭和 57 年、隅田川に向かう分岐地点に新たに建設された水門です。岩淵水門には青い 3 つの門が備っており、旧岩淵水門（赤水門）との対比が荒川のシンボルとして地域の方々に親しまれています。

〒 志茂 5-41 先

☎ 国土交通省荒川下流河川
事務所地域連携課
03-3902-2311（代表）

☞ 岩淵水門は遠くから見たらすごいかわからないけど近くから見たらすごく大きくて迫力があった。(10代) / 青水門と赤水門は好きな作家の小説に登場していたため、ぜひ見てみたいと思い、わざわざ見に行きました。(40代)

026 赤羽馬鹿祭り



1956年に地元店主たちが4月のエイプリルフールにちなんで開催し、始まりました。赤羽駅周辺では、神輿のほかにも大規模なパレードや野外ライブ、フリーマーケットなど、様々な催しが行われ、多くの人が参加する盛大なお祭りです。

〒 赤羽 1 丁目 赤羽駅前他

☎ 赤羽馬鹿祭り実行委員会
03-3901-4303

🕒 4月開催

☞ 赤羽馬鹿祭りは、小学校4～6年生までマーチングバンドとして出演していたので思い出深いお祭りです。(10代) / 自分が出場した祭りで友達や家族と成功を喜びあったり、失敗を励ましあったりしたことをよく覚えています。(10代)

023 荒川



北区と埼玉県の境界に流れている川で、土手ではランニングやゴルフ、野球などのスポーツ、バーベキューも楽しめます。雄大な川の流れとともに空が開け、自然を感じることができる場所です。

〒 浮間 2 丁目～志茂 4 丁目

☎ 国土交通省荒川下流河川
事務所地域連携課
03-3902-2311（代表）

☞ 荒川サイクリングロードを自転車で定期的に走っているため、思い入れのあるところです。地域に住んでいる人、またそうでない人にとっても魅力的な場所だと思います。(30代) / よく花火とかBBQとかを友達と一緒にしているから。(10代)

025 赤羽一番街



昔ながらの雰囲気が漂う赤羽駅前の商店街で、昼夜問わず多くの人で賑わっています。数々の人気商店が建ち並び、脇道に入るとOK横丁や一番街シルクロードなど店舗が密集し、下町風の雰囲気を味わうことができます。

〒 赤羽 1-61,62 ～ 1-14,16

☎ 赤羽一番街商店街振興組合
03-3901-8655

☞ 子どもの頃は、意味も分からず「闇市に行こう!」と言っていました。今は昼から飲むことができる店舗が増え、ほっとする場所です。(60代) / 赤羽のシンボリックなところで、毎日多くの人で賑わっている場所です。(10代)

027 赤羽駅東口広場のイルミネーション



赤羽駅東口広場では、毎年11月末から2月末までバス停の上や街路樹に飾られたイルミネーションがさまざまな色に点灯し、広場を華やかに演出し、にぎわいのある空間を創出しています。

〒 赤羽 1-1

☎ 赤羽ズラン通り商店街振興組合
03-3901-4303


🕒 11月末～2月末実施


☞ 毎年、冬の時赤羽駅に行くといルミネーションが飾られていて、「もう冬になったんだな」と感じるから。(10代) / 赤羽におばあちゃん住んでいるし、夜がこんなにきれいななんて知らなかったからです。(10代)


028 カトリック赤羽教会




昭和26年、戦争中の空襲で焼けた工場跡のこの地に教会が建設されました。高いビルに囲まれた尖った屋根が特徴のゴシック調の教会です。庭には四季折々の花や樹木が植えられ、風格のある教会は街に溶け込み、人々の心を和ませてくれます。

 赤羽2-1-12

 03-3901-2902


 主日のミサ(日曜日)7時・9時・17時/週日のミサ(月～土曜日)6時30分

 最近では大きな建物に囲まれてしまいましたが、街中にある教会は趣きがありステンドグラスもキレイで、中に入ると、おどそかな気持ちになります。(40代)/建物の造りがきれいで、親しみのある場所だから。(10代)


029 赤羽公園



商業施設や公共施設、中高層のマンション等に囲まれた緑豊かな公園です。キリンの滑り台や噴水が特徴的で、公園内の砂場や広場で多くの子どもたちが遊んでおり、にぎわいのある場所となっています。

 赤羽南1-14


 北区役所道路公園課
03-3908-9275


 毎日学校に行く時も、駅に行く時にも通ります。時々ここでお姉ちゃんや友達と一緒に遊ぶので、おすすめです。(10代)/友達と遊んだりすることができるし、お祭りをやるので、とても楽しい場所です!(10代)


030 北清掃工場と元気ぷらざ




北清掃工場の灰色の煙突は高くそびえたち、地域の目印になっています。また、その余熱を利用した施設の元気ぷらざは、ウォータースライダーもある温水プールで子どもたちにも人気の場所です。

 志茂1-2

 北清掃工場 03-3598-5341
元気ぷらざ 03-5249-2214


 元気ぷらざ 9時～21時


 元気ぷらざは、夏になるとみんなで行く場所、暑い日だと気持ち良いです。プールから出てアイスやお菓子を買って、休憩できる場所もあり、すごく涼しくなれるので好きな場所です。(10代)


031 赤羽体育館





隅田川に面して建つ体育館で、白を基調とした建物に大きなガラス窓、壁面緑化が特徴的な建物です。トレーニングルームからは隅田川沿いの景観を一望することができます。水と緑に親しむ空間づくりが行われています。

 志茂3-46-16

 03-3901-3140

 9時～21時半

 施設利用料金はHPを確認してください。

 赤羽体育館は夏の大会で悔しい思いをした場所なのでよく覚えています。また来年最後の大会の会場にもなるので大切な場所です。(10代)/卓球をしに行った時にその建築の美しさに感動した。(10代)

Column

赤羽東地区 ～歴史と特徴～

水面を渡る川風に吹かれながら荒川河川敷に向かうと、目の前に自然溢れる広々とした景色が広がり、「近代化産業遺産」である旧岩淵水門(赤水門)や岩淵水門(青水門)が雄大な川の流れの中に自然に溶け込んでいます。河川敷では、サッカー・野球・ゴルフ等のスポーツやサイクリングも楽しむことができます。

また、岩淵町には、日光御成道の最初の宿場町・岩淵宿から川口宿に向かうため渡船場があり、奥州との交通の拠点として古くから多くの人に利用されていました。江戸時代には、将軍の日光東照宮参詣のために専用道が整備されました。この渡船場は明治以降にも利用されていましたが、自動車等の交通量が増えたことにより、新たに新荒川大橋が架けられ、渡船場は撤去されました。

その他にも赤羽駅東口に建つ尖った屋根が特徴的なゴシック様式のカトリック赤羽教会は、エキゾチックなムードが漂う風格があり、映画やドラマの撮影にも取り上げられています。

この地域は、赤羽一番街の「せんべろの町」のイメージが強いですが、自然豊かな場所であるとともに、歴史やその時代の名残・雰囲気が多く残っており、魅力的な地域が形成されています。



荒川河川敷



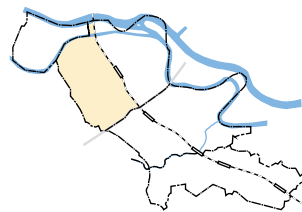
荒川河川敷



渡船場(浮世絵)

赤羽西地区

Akabanenishi area



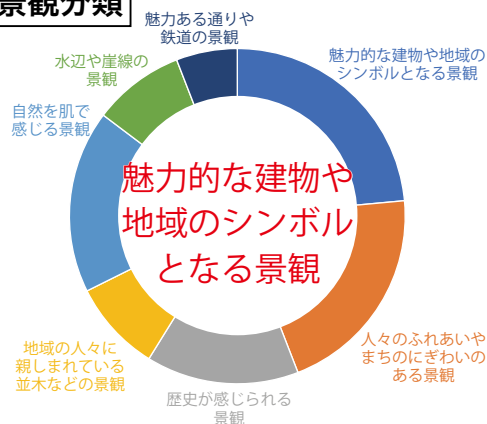
一地区の概要・特性一

赤羽西地区は、江戸時代までは水に恵まれず原野や粗放的な畑などが土地利用の中心である農村地帯でしたが、明治時代以降、赤羽駅の開設を経て軍施設が多く立地しました。終戦後、軍用地は解放され、大規模団地や病院、公園、スポーツ施設等に転用されました。

地域の大部分は台地ですが、北側や東側の低地が台地部分に入り込み、起伏のある地形を形成し、変化の豊かな景観をもたらしています。

星美学園の MARIA 像や国立スポーツ科学センターなど「魅力的な建物や地域のシンボルとなる景観」や清水坂公園・赤羽駅西口など「人々のふれあいやまちのにぎわいのある景観」が多く占めていることが特徴的です。その他、「自然を肌で感じる景観」といった特徴も見受けられます。

景観分類



032 星美学園の MARIA 像



両手を広げ赤羽の街を見守る姿からはとても優しい印象を受けます。正門からも見ることができ、星美学園の前を通る多くの人を見守っています。夜はライトアップされ、夜空に美しく輝いています。

T 赤羽台 4-2-14
☎ 学校法人星美学園
 03-3906-7448 (代)
 ※校内は立ち入り不可

🗨️ 幼稚園から今日まで、そしてこれからも毎日見る景色です。変わらずにいてほしいと思います。(10代) / 星美学園の丘の上から地域の方々を守るように大きな手を広げている MARIA 像を見てると心が安らぐ感じがします。(40代)

033 師団坂



旧陸軍の近衛師団と第一師団に所属した2つの工兵大隊に向かう坂道で、「工兵坂」とも呼ばれていました。現在では、赤羽八幡神社脇から星美学園に続き、坂の上からの台地からは、赤羽の住宅街等を望むことができます。

T 赤羽台 4-2, 3-13 ~ 4-1, 3-11

🗨️ 夕方6時ごろの師団坂から見える夕焼けがとてもきれいで選びました。季節によって、空の明るさや夕焼けの色が変わるのがとても好きで坂を楽しんで下りています。(10代) / 師団坂をいつもわり坂をどんどん上っていきます。疲れます。けど頑張ってます。(10歳未満)

034 赤羽八幡神社と周辺の風景



赤羽八幡神社は、昔より武士の信仰が篤く、「勝負の神」として広く信仰されています。この神社は武蔵野台地の東北端にあり、境内からの眺めは良好で神社に続く坂道を登り、後ろを振り返ると鳥居越しに電車を望むことができます。

T 赤羽台 4-1-6
☎ 赤羽八幡神社
 03-3908-1764
 参拝の際はマナーを守り静かに参拝ください

🗨️ 昔から変わらずにある景色と新しい景色がゆっくりと溶け合っている。赤羽はそんな場所が沢山あるので、とても素晴らしいと思います。(40代) / 八幡神社は、子供四人とお宮参り・七五三でお世話になり思い出深い所です!! (30代)

035 赤羽台団地と季節の風景



春には白や桃色の梅の花や八重桜、秋にはイチョウ並木の黄葉を楽しむことができます。現存するスターハウスは赤羽台団地の象徴とも言え、今昔両方の雰囲気を楽しむことができます。

T 赤羽台 1・2丁目辺り
🕒 梅林：2~3月頃見頃
 八重桜：4月中旬見頃


🗨️ 桜の木の並びが美しかったからです。(10代) / 昔は、日本を代表するといっても過言ではなかったマンモス団地。時の流れとともにその意味合いも風景も変わりましたが、高度経済成長下日本の原風景のような気がします。(50代)


036 赤羽駅西口

MAP G-4



商業施設に囲まれた駅前広場は、歩道がカラフルに舗装され、多くの人たちが行き交い、賑わいのある場となっています。緑豊かな広場で、商業施設周辺には七福神のモニュメントも設置され、冬の時期はイルミネーションが広場を彩ります。

 赤羽西 1-6 通り


 赤羽駅西口は、再開発が進んで色々なお店が増えました。最近、「赤羽」が人気になりましたね！(30代) / 駅前には、スーパー等が充実していてほしいものがなんでも売っていて楽しい場所です。(10代)


037 静勝寺

MAP G-5




東京都指定旧跡である稲付城跡に寺を建てたのが静勝寺のはじまりです。稲付城跡は静勝寺境内一帯に当たり、戦国時代の城跡です。静勝寺の長い階段を登ると、その先には自然があふれる境内が広がっています。

 赤羽西 1-21-17

 03-3900-4455

参拝の際はマナーを守り静かにお参りください


 赤羽駅近くとは思えない静かなたたずまいと桜やもみじなど四季を通じていいところです。(50代) / タイムスリップしたかのような歴史を感じさせます (50代)

038 亀ヶ池弁財天

MAP F-5




かつてこの一帯には大きな池があり、「亀ヶ池」と呼ばれ、稲付城の天然防壁として機能していました。この池はその名残といわれており、現在でも無数の亀が暮らしています。赤い構造物が印象的で地域の人たちに親しまれている場所です。

 赤羽西 1-29

 亀ヶ池弁財講
03-3900-7415

参拝の際はマナーを守り静かにお参りください


 カメを見ると心がいやされます。赤ちゃんからお年寄りの方が訪れます。(60代) / 小さいときに、カメに餌をやった思い出がすぐ記憶に残っています。(10代)


039 大恩寺

MAP E-6




文京区向丘に創建されましたが、関東大震災による被害のため、大正 14 年 5 月に現在の場所に移りました。道路に面した入口に立っている二体の重厚な仁王像が印象的なお寺です。ほかにも数多くの仏像がきれいにまつられています。

 赤羽西 6-15-19

 03-3900-8528

参拝の際はマナーを守り静かにお参りください


 職場への通り道にあるお寺で、力士像がとても印象に残ったので。(20代) / 寺の境内にある赤羽郷の名所、三十三観音様は人々の心を魅了してくれます。(70代以上)


040 赤羽スポーツの森公園競技場


MAP E-6




サッカーを中心に、フットサル、ゲートボール、グランドゴルフなどに利用できる人工芝のグラウンドを有する競技場。約 300 人が座ることができ、大会中は多くの人で賑わっています。

 赤羽西 5-2

 03-5948-9281

 施設利用料金は HP を確認してください。


 体育のイベントで競技場を使わせてもらったことがあります。陸上競技のイベントだったのでたくさん走らせてもらいました。(10代) / サッカーで行ったことがあり、素敵なグラウンドだなと思った。(10代)

041 味の素フィールド西が丘


MAP E-7



夜間用の大きな照明塔がコートの四隅にそびえたち、青々とした美しい天然芝が印象的な競技場です。サッカーコートは多くの観客を収容することができ、試合の際は熱い声援が聞こえます。

 西が丘 3-15

 ハイパフォーマンススポーツセンター運営部施設管理課
03-5963-0203

 きれいに整備されていて、とてもプレーしやすかったです。北区少女サッカー大会、女子の部で三連覇した思い出の場所です。(10代) / 昔勤務していた赤羽商業高校の 4 階の教室から見える練習風景が好きでした。(50代)

042 国立スポーツ科学センター

MAP E-7



外観のフレームを構成する鉄骨トラスは、スポーツの力強さを感じることができるデザインとなっており、象徴的な建築物です。施設内には、スポーツ医・科学の研究施設やトレーニング施設があり、多くの選手に利用されています。

〒 西が丘 3-15

ハイパフォーマンススポーツセンター運営部
03-5963-0200 (代)

国立スポーツ科学センターは北区が世界に誇れるスポーツ施設だと思えます。(50代) / 日本スポーツ界の悲願であった、スポーツ科学の研究と国際競技力向上のための施設群が北区に建設されていることに、北区民は誇りを持っていただきたいです。(40代)

043 西が丘住宅街の桜並木



MAP F-6



区を代表する閑静な住宅街の道路に約 80 本の桜が植えられており、春になると色鮮やかな桜色の花が咲きほこり、多くの人が散歩に訪れ、地域の人に親しまれた場所となっています。

〒 西が丘 1 丁目辺り

都内にひっそりと佇む緑が周囲の人々の癒しになり、今後もこの自然が続いてほしいと思ったから。(20代) / 桜の季節、わざわざお花見に行かなくても十分きれいで見応えのある桜を毎日生活の合間に見れるステキな場所です。(30代)

北区全体の骨格的な景観である台地・崖線について

北区の地形は、北の桐ヶ丘、赤羽台から十条、飛鳥山を経て、南の田端まで連なる標高 20 ~ 30 m の武蔵野台地 (本郷台) と、標高 10 m 以下の沖積平野である荒川低地に分けられます。

この変化に富んだ豊かな地形が、自然を活用した公園や庭園、樹林地などの土地利用へとつながり、北区の個性を生み出し、特徴的な台地・崖線の景観を形成しています。

また、豊かな景観の変化を楽しむことができる坂道もたくさん見ることができます。



column

赤羽西地区 ~歴史と特徴~

赤羽西地区の東部には、鎌倉から奥州へ向かう「奥大道 (日光御成道、岩槻街道)」が通っており、室町時代には太田道灌によって稲付城 (現: 静勝寺) が築かれ、この一帯が古くから重要な場所だったことがわかります。この付近には、法真寺、鳳生寺、普門院等の古い寺があり、自然の面影と歴史が調和した景観をつくりだしています。また、冬の好天時、富士山とスカイツリーとが同時に見ることができるスポットでもあります。

明治時代に入ると、赤羽の台地上には、陸軍の火薬庫ができ、工兵隊や被服本廠、兵器補給廠等の施設が建てられるなど、この一帯では数多くの軍事施設がつくられるようになりました。戦後、これらの軍事施設は次々に開放され、桐ヶ丘団地や赤羽台団地、星美学園、国立スポーツ科学センター、東京北医療センター、赤羽自然観察公園、赤羽スポーツの森公園など広大な土地を活用した施設が建設され、現在区内外の人たちが利用する場所に生まれ変わっています。

また、1923年9月1日、関東大震災発生後、人々は郊外に家を求めて住むようになり、この地域の人口は急激に増加しました。政府は、震災後の住宅不足改善のため、赤羽西や十条仲原などに賃貸住宅が建設されるとともに、地元住民による宅地開発の動きにより、桜並木で有名な西が丘や赤羽西の台地上に宅地が造られ、現在に続く、閑静な住宅街が形成されています。

1995年には、赤羽駅西口地区の再開発が完成し、大型の商業施設が建設され、現在でも多くの人が行き交うにぎわいのある場所となっています。

このように、赤羽西地区は時代の変遷とともに発展し続けており、その時代ごとで特徴的な景観を作り出してきています。



稲付城跡への階段



赤羽台団地



西が丘の住宅街

王子東地区

Ojihigashi area

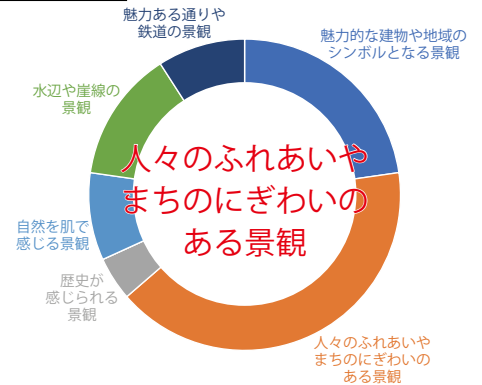


一地区の概要・特性一

王子東地区は、稲作を主とする古くからの農村でしたが、明治時代以降、王子駅の開設や工場の進出が進み、日本の製紙業発祥の地となりました。震災後は市街化が進展し、隅田川沿いなどに工場が立地しました。高度経済成長期後は工場跡に住宅団地が立地しました。地下鉄や首都高速道路の開通により利便性が高まり、王子駅周辺は業務・商業を中心としたにぎわいの拠点になっており、様々な要素が混在する複合市街地が形成されています。

王子駅周辺の文化施設や各商店街・公園等が選定され、「人々のふれあいやまちのにぎわいのある景観」が際立っています。その他、魅力的な建物や地域のシンボルとなる景観も多く有している地域です。

景観分類



044 東十条商店街



各店舗で陳列された商品、看板やノボリが道路に面した場所に設置されるなど、地域の活気を感じることができる商店街です。メイン通りではイベントも多く開催され、地域の方々が賑わっています。

〒 神谷 1-31, 東十条 3-12 ~ 東十条 4-1,3-17
☎ 東十条商店街事務所 03-3911-2404

🗨️ 東京には、他の地域にないくらい、商店街が多く、また活気もあるので驚いています。その中でも、東十条商店街はよく利用しています。(40代) / よく行っている。いろいろな物がそろってとても便利だから。(10代)

045 神谷堀公園



かつての「甚兵衛堀」の跡で神谷堀とも呼ばれていました。岩でできた遊び場が印象的な公園で、緑も多く水遊びもできる公園です。目の前には大規模な集合住宅があり、多くの人で賑わっています。

〒 王子 5-28
☎ 北区役所道路公園課 03-3908-9275

🗨️ 神谷堀公園は家から近い公園でよくトレーニングをする場所だから。(10代) / 緑の中にある遊具や、夏になると子ども達でにぎわう水辺にいやされます。(20代)

046 新田橋からの眺め



新田橋の真ん中からは、堤防で囲まれ蛇行してゆったりと流れる隅田川、その両側に立ち並ぶマンション群を望むことができます。夜は、マンションの明かりが水面に映し出され、ゆったりと夜景を楽しむことができます。

〒 豊島 7-33 先

🗨️ 自宅の近くに流れる隅田川近辺は、散歩コースです。新田橋からの眺めには癒されます。(60代) / 仕事帰りに新田橋から見る夕暮れ風景は素晴らしく、思わず疲れを忘れ「綺麗！」と声が出るほどです。(60代)

047 新豊橋



白を基調とした味わいのある曲線は、美しい側面のシルエットです。地域住民とともに意見交換を行い、新豊橋のデザイン等（橋梁形式、材料・色彩、橋名）は決められ、歴史と品格のある隅田川に架橋する橋としてふさわしいデザインとなりました。

〒 豊島 6-15 先

🗨️ 新田で遊ぶときに使います。晴れている日は新田へ遊びに行っておにごっこやバドミントンをして遊ぶので橋をたくさん使わせてもらっています。(10代) / 自分の家の目の前にあるから。何年も見てきた橋だから。何回も通ってきた道だから。(10代)

048 (株)トンボ鉛筆本社ビル



両端のガラス張りの階段が特徴的な建物で、この地域のシンボルとなっています。広々とした空間に建つ姿は周囲との調和を図り、良い景観をつくり出しています。2008年にはグッドデザイン賞を受賞しました。

〒 豊島 6-10-12
☎ 03-3912-1181 (代)

☞ 建物がおしゃれで緑に囲まれていたから。(10代) / トンボ鉛筆は北区を代表する会社だから。(60代) / 景色がきれいだったのでこの景観資源にしました。(10代)

049 ココキタ



元の中学校校舎を改修して建てられた区民の文化芸術活動を応援する施設です。愛称「ココキタ」は区民による投票で決められ、白を基調としてところどころカラフルに塗られた壁が印象的な建物です。

〒 豊島 5-3-13
☎ 03-3913-8363
🕒 9時～21時
(毎週月曜日及び年末年始休館)

☞ ココキタは部活でたまにお世話になっているから、印象的な場所です。(10代) / 野球チームでよく使う場所だから、思い出のある場所です。(10代)

050 隅田川



岩淵水門で荒川から分岐した隅田川は、はるか昔から人々の文化や生活に深く結びついており、自然豊かな場所となっています。また、空がひらけ、開放的な空間が創出されており、川に面して様々な建物の顔を見ることができます。

〒 志茂 5丁目～
堀船 4丁目

☞ 北区に住んで44年、見慣れた風景、北区らしい風景だと思います。(60代) / サイクリングなどで行くことが多い場所です。(20代) / 隅田川の桜を見ながらお花見をしたこと、とても桜がキレイでした。(10代)

051 豊島公園



道路に面した細長い公園です。夏になると園内で水遊びを楽しむ子どもたちの歓声が絶えず賑やかです。盆踊りの会場にもなっており地域住民からも親しまれている公園です。

〒 王子 6-3～豊島 2-12
☎ 北区役所道路公園課
03-3908-9275

☞ 豊島公園は、土日に行ったり、お祭りで行くから。(10代) / 友だちといっしょにあそびにいった公園です。(10歳未満)

052 柳田小学校の土俵



小学校の校庭には土俵があり、秋になると相撲大会が開催され、子どもたちの賑やかな声援が聞こえます。

〒 豊島 2-11-20
☎ 03-3911-5409
※校内は立ち入り不可

☞ 私は柳田小学校出身です。柳田小の土俵は小学校の時相撲をよくやりました。とても楽しい思い出です。(50代) / 土俵で相撲をしたことがあるからです。(10歳未満)

053 北とぴあ



北とぴあは北区の産業の発展と区民の文化水準の高揚を目的に建設された北区のシンボルです。館内には多彩な施設があり、最上階の17階からは、北区の景観を一望でき、眼下には鉄道車両や飛鳥山を眺めることができます。

〒 王子 1-11-1
☎ 03-5390-1100
🕒 8時30分～22時
年末年始休館

☞ 北とぴあはたくさんの思い出がつまった場所で、最上階からの景色もきれいだから。飛鳥山公園の木の色が季節によって違うのも一つの見どころ。(10代) / 17階の展望ロビーから見ることの出来る東京の街と、埼玉方向の広い大地が好きです。(20代)

054 王子カルチャーロード



王子駅の高架下の道路で、絵画、写真、書など芸術作品の発表の場が設けられ、様々な作品が展示されています。この道路を通る人たちは、展示されている作品を立ち止まって見るなど、地域の方々に親しまれています。

T 王子1-10
 (公財) 北区文化振興財団
 03-5390-1223

E 王子カルチャーロードの壁面には、いつも魅力的な絵画や写真、書など芸術が書かれています。(10代) / 様々な作品を観ることができるので駅の反対側へ行く際は、ここを通ることにしています。(40代)

055 王子駅



京浜東北線や東京メトロ南北線、東京さくらトラム（都電荒川線）の3路線が乗り入れ、バスのターミナルもあることから、交通の要となっており、多くの人が行き交う駅です。飛鳥山や北とびあ等に向かう人の拠点となる場所です。

T 王子1-10 辺り

E 私が王子駅を選んだ理由は、買い物などよく王子駅に行くからです。(10代) / 王子駅から都電やJRをいつも使っているから。(10代) / 王子駅は、中学生になってから通っているのですがとても思い出深いです。(10代)

056 サンスクエア



駅前にあるゴルフ練習場、テニスコート、ボウリング場、バッティングセンター、スーパーマーケットなどが入る複合型商業施設です。目の前の広場では、イベント等が開催され、多くの人で賑わう場所になっています。

T 王子1-4-1
 03-3912-3333
 各店舗による

E 王子サンスクエアでは、バッティングセンターでいっぱい打って、楽しかった思い出がたくさんあります。(10歳未満) / 友人と遊ぶために何度も利用しています。ゲームをして遊んだり、昼食などのご飯を食べたこともありました。(10代)

057 梶原銀座商店街



東京さくらトラム（都電荒川線）梶原停留所の北側に面し、下町風情たっぷりの商店街でレトロな雰囲気が感じられます。午後3時からは歩行者天国になるため、多くの人たちが行き来する商店街です。

T 堀船3-24,40 ~ 3-20,31
 梶原銀座商店街振興組合
 03-3913-5027

E 商店街に電車が通っていて面白い場所です。(10歳未満) / よく通る場所なので選びました。(10代)

column

王子東地区 ~歴史と特徴~

江戸時代、隅田川は、千住より上流を荒川と呼ばれていました。浅草あたりでは、浅草川と呼び、両国橋から下流は、大川と呼ばれていました。現在、隅田川の始まりは岩淵水門からで、王子を流れる石神井川や神田川などの支流河川と合流して東京湾まで23.5km(一級河川)の長さになります。

このように、豊富な水資源に恵まれた王子東地区では、明治6(1873)年、王子の地に抄紙会社(現:王子製紙会社)が、明治8(1875)年、大蔵省紙幣寮抄紙局(現:国立印刷局王子工場)が建設されました。その他にも隅田川沿いには、大正5(1916)年、日本最初の民間火薬工場として発足した日本化薬や同年設立された大同特殊鋼が操業しています。一方、昭和40年代から大きな工場が郊外へ移転しはじめ、明治30(1910)年に開設した日産化学王子工場跡は豊島五丁目団地、明治43年に設立した王子製紙十条工場の跡地は王子五丁目団地として生まれ変わり、大勢の人がこの地に移り住み、現在でも賑わいのある場所を形成しています。



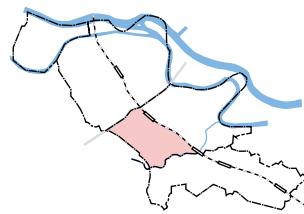
抄紙会社(現:王子製紙会社)開業時



豊島五丁目団地

王子西地区

Ojinishi area

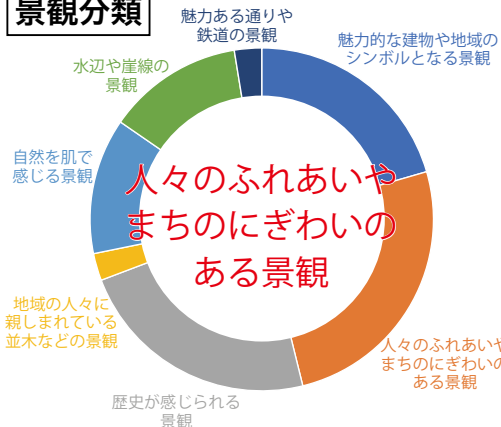


一地区の概要・特性一

王子西地区は、岩槻街道が江戸時代に整備され、明治に入り音無川（石神井川）沿いの王子七滝が行楽地としてにぎわった歴史を有しています。軍施設が立地したことに伴い市街化が進み、十条銀座などの商店街が形成されました。地域の南側軍施設跡には自衛隊、学校、公園などの大規模な施設が立地しており、大きな景観要素となっています。また、崖線に緑地、公園、神社などが見られます。

王子神社や王子稲荷神社が選定され、「歴史が感じられる景観」、「魅力的な建物や地域のシンボルとなる景観」が特徴的です。これらの景観資源に人が集まり、「人々のふれあいやまちのにぎわいのある景観」を形成しています。




景観分類



058 十条銀座商店街・十条富士見銀座商店街







十条銀座商店街は明治30年代後半に軍関係施設の整備に伴い店が建ち始め、十条富士見銀座商店街は戦後の闇市から始まり、現在では隣接する2つの商店街は、北区最大規模の商店街で、歴史と人情と活気にあふれた場所になっています。

-  十条仲原 2-7,8 ~ 上十条 2-24,30
-  十条銀座商店街振興組合 03-3907-3860
-  この商店街で、お母さんやお父さんと買い物したり店にいったり食べたりした。(10代) / 昔ながらの昭和レトロなたたずまいを積極的、総合的にアピールして将来にわたり歩くのが楽しい人気ある町として続いてほしい。(60代)

059 富士神社・十条富士塚（おふじさん）






富士塚にある階段を上った先にある神社であり、地域住民からは「おふじさん」として親しまれています。毎年山開きの日に祭礼が行われ、脇の道路沿いには、露店が立ち並び、多くの人で賑わいます。

-  中十条 2-14-18
-  毎年6月30日～7月1日
-  毎年おふじさんの祭りに行くと、射的など様々な店が並びおもしろいです。(20代) / 年に一度の富士山山開きの日、子供の頃はここから富士山も見えました。(50代)
-  参拝の際はマナーを守り静かにお願いします

060 篠原演芸場





昭和26年に開館した大衆演芸場で、赤い建物に白い提灯が並ぶ入口が印象的です。演芸場通りにある商店街の中央にあり、人気のある身近な演芸場で熱いファンは数多く、公演日は多くの観客で賑わっています。

-  中十条 2-17-6
-  03-3908-1874
-  篠原演芸場は都内に残る3ヶ所の演芸場のひとつ！北区の貴重な景観（財産）であり、都の財産であるとともに日本の大衆演劇界の財産でもあります。演芸場の雰囲気のあるたたずまいとも相まって、個人的にダントツの1位です！（50代）

061 電車の見える風景（東北線井頭踏切）



京浜東北線や湘南新宿ラインなど6つの路線が通っています。間近で左右から勢いよく走り抜ける様々な電車を見ることができるため、電車好きの人が写真を撮りに訪れる魅力的なスポットです。


-  東十条 1-7,19 ~ 岸町 2-9
-  自分は鉄道好きで、よくここでめずらしい列車や特急の写真を撮っていたから。(10代) / 電車と踏切がキレイに合っていて、すごくきれいだなと思ったからです。(10代)

062 ちんちん山児童遊園


MAP
J-8



かつて軍施設を結ぶ軍用列車が通る土手があり、その電車が「チンチン」と鐘を鳴らしていたことが、名前の由来となっています。高架下にある公園で、真ん中に公園名を記した大きな石と、石のアーチがある小さな公園です。

 岸町 2-1 先

 北区役所道路公園課
03-3908-9275


 家の近くだから。小学生の時によく遊んだ。(10代) / この公園でサッカーしたことがある。(10代)

063 パノラマプール十条台


MAP
J-8




十条台小学校のプールで、屋根がガラス張りの開閉式ドームとなっており印象的なデザインの建物です。学校使用時間以外の時間帯は、誰でも利用することができ、活気のある場所になっています。

 中十条 1-5-6

 十条台小学校温水プール
03-5993-8337

 利用可能日は HP を確認して下さい


 十条台小のパノラマプールは小学生の頃、学校の学習で使ったり、放課後家族で遊びに行ったりした思い出の場所です。(20代) / 元水泳選手の方から、直接泳ぎを教えてもらい、思い出の場所になったからです。(10歳未満)

064 名主の滝公園


MAP
J-8




名主の滝公園は、滝と緑豊かな斜面を巧みに利用して自然の風景を取り入れた回遊式庭園です。滝によって涼しげな空間となっていることから、夏になると多くの人がこの庭園を訪れます。

 岸町 1-15

 北区役所道路公園課
03-3908-9275

 9時～17時
※7月15日から9月15日は
9時～18時

 名主の滝は、桜の咲く時期になると普段では想像できないほどの人が集まります。また鳥たちも多くあつまってきます。北区の中でも数少ない安らげる場所です。(70代以上)


065 王子稲荷神社

MAP
J-8




「王子狐の行列」の終着地点となる神社です。関東稲荷総社の格式を持ち、江戸時代より庶民に親しまれてきました。境内にある「狐の穴跡」は、落語「王子の狐」の舞台にもなっています。毎年2月には「凧市」が開催され、大勢の人で賑わっています。

 岸町 1-12-26

 03-3907-3032

参拝の際はマナーを守り
静かにお願いします


 いなり幼稚園に子供がかよっていたので思い出深く、ほっとする場所です。(40代) / 王子稲荷神社によく大切な試合の前に行きついでいた場所です。(10代) / 錦絵に多く描かれている場所で、歴史を感じることができる。(30代)


066 王子狐の行列

MAP
K-8




大晦日の夜に大勢の見物客に囲まれながら、狐のお面や化粧をして、行列を成して装束稲荷から王子周辺を練り歩き、王子稲荷へ参詣する行事です。昔の言い伝えを、今に残そうとする王子の人たちの粋な心が感じられます。

 王子 2-30-14 (装束稲荷) ~
岸町 1-12-26 (王子稲荷神社)

 王子銀座商店街振興組合
03-3919-1962

 12月31日～1月1日開催

 たくさんの方が北区以外からも来ているそうですね。一度参加してみたいと思っています。(50代) / 王子狐の行列は日本人の原風景の中にある物語をよく表していてこれを継承していくことは大切なことだと思います。(50代)

067 中央工学校 STEP


MAP
K-8



建築家・林雅子が設計したスタイリッシュな施設で、建物内に誘導するような階段と庇が入口となっています。300名収容のホールや学生の作品展示スペース、貴重な椅子を展示したコレクションルームなどがあります。


 岸町 1-7-19

 03-3906-1211 (代)


 毎日通う校舎で、キレイで気に入っています。(20代) / わが母校素晴らしかった。いつも見ている場所が一番よい。(20代)


068 王子神社とイチョウ

MAP K-9




王子神社は、東京を守る「東京十社」のうちのひとつであり、開運や厄除け、安全、健康等のご利益があります。また、王子神社から音無親水公園に続く境内には東京都指定天然記念物であるイチョウがあり、かなり遠方からでも見ることができます。

 王子本町 1-1-12

 03-3907-7808

参拝の際はマナーを守り静かにお参りください

 七五三のときに行った場所だから、思い出深いです。(10歳未満) / 23区内でありながら昭和の感じが残っている。(50代) / 大きなイチョウの木が天然記念物で綺麗だから。(10歳未満)


069 王子神社の熊手市


MAP K-9




都内では年内最後に行われる西の市で、様々な大きさの熊手が色鮮やかに飾られ、商売繁盛、家内安全を願って熊手を買求める多くのお客で賑わっています。熊手が売れたときに行われる手締めの音が境内に響き渡り、大いに盛り上がります。

 王子本町 1-1-12

 03-3907-7808

 毎年 12月6日開催


 たくさんの熊手が飾られており、楽しそうな雰囲気を感じられるから。(10代)


070 王子神社の田楽舞

MAP K-9




王子田楽は、例大祭にともなって神前に奉納される踊りで、色鮮やかな花笠をかぶった舞童(ぶどう)が小太鼓、ささらを持ち、陣形を変えながら笛・太鼓に合わせて踊るなど中世の面影を今に伝えています。

 王子本町 1-1-12

 03-3907-7808

 8月上旬開催


 700年以上も継承されてきた世界的文化財芸能の王子田楽を北区の人々が誇りに思える文化環境を築けないとしたら後世の人々に笑われてしまうでしょう。(70代以上) / 美々しい衣装の舞童も可憐です。北区の誇りです。(60代)


071 石神井川

MAP K-9



石神井川沿いの遊歩道を散策し、植樹された桜等を満喫することができます。また、桜の花が散り始める頃には、川に落ちた花びらが石神井川の緩やかな流れに乗って美しい模様を描く、「花筏(はないかだ)」を眺めて楽しむことができます。

 滝野川 4-34 ~ 堀船 3-5

 石神井川の桜は見事。両岸から垂れている万感の時。花吹雪も素敵! (60代) / 石神井川の遊歩道の桜が咲いた時、散った桜が川に流れているのもいいです。(50代) / 石神井川は毎年、桜が開花する時期になると家族で花見をしに行く場所である。(10代)


072 紅葉橋

MAP J-9



石神井川に架かる橋で、紅葉などが描かれたかわいらしい欄干が特徴的です。ゆったりとした川の流れや、桜をはじめとする四季折々の緑が楽しめます。冬にたくさんのカモが集まってくる風景からは、ほのぼのとした暖かさが感じられます。

 滝野川 4-1 ~ 3-88


 冬で風も出て画が寂しいときにあの橋があると風景が明るくなって良いと思ったからです。鮮やかな赤色の紅葉が周りの風景を全体的に明るくさせ、とても美しいので気に入っています。(10代)

073 中央公園と文化センター


MAP J-9



白亜の建物が印象的で、昭和の歴史を物語るっており、ロケ地としても活用されています。また、中央公園内は、桜をはじめイチョウやケヤキの木々があり、緑豊かな場所です。四季折々の草花を楽しみながら歩くことができます。

 十条台 1-2-1

 北区役所道路公園課
03-3908-9275
 中央公園文化センター
03-3907-5661

 歴史が長く北区の建物を象徴していると思います。夜の建物正面からのライトがきれいです。(20代) / 私が子供の頃は米軍キャンプがあり、暗いイメージの場所だったのが、昔から変わらずある大木の林が明るく一新されて、区民が憩える場所になったのが、すごく嬉しい。(60代)

王子西地区 ～歴史と特徴～

飛鳥山公園では、弥生時代中期のもので東日本最大級の規模の環濠集落の跡も確認され、古くから人々が暮らしていたことがわかります。

江戸時代には、八代将軍徳川吉宗が飛鳥山をはじめその周辺に桜の木を植え、一般に開放しました。こうして、飛鳥山は多くの人々が訪れる人気の桜の名所となりました。鎖国が終わり、北区へも外国人が訪れ、飛鳥山は人気の観光地となり、王子の料理屋に多くの外国人が訪れました。

明治38年、現在の十条台一丁目一帯に「東京砲兵工廠銃包製造所」が開設され、十条は軍の工場の町になっていきました。戦後、これらの土地はアメリカ軍に管理されていましたが、返還後の敷地跡は、陸上自衛隊十条駐屯地や中央公園・区立十条富士見中学校などに変遷しています。

また、王子や十条台の台地上には、農地が広がっていましたが、陸軍の工場に勤める人々が集まり、農地に貸家等が建てられ、さらに関東大震災後、東京の中心部から郊外へ移り住む人達のための住宅が増え、住宅街へと発展してきました。そんな中、十条銀座や十条富士見銀座などの商店街が発達し、十条仲原には篠原演芸場という大衆演劇の劇場がつけられるなど、娯楽のまちとしても発展してきました。



王子の料理屋



陸軍の工場で作られていたレンガを利用したレンガ塀

浮世絵に描かれた北区の景観

北区は、徳川吉宗が飛鳥山に桜を植えた頃から、近郊農村地帯としての地域的特性を有し、さらに四季の景物や歳時に合わせた江戸庶民の行楽地であるとともに、神社仏閣も多く立地していることからご利益がある場所として位置付けられていました。

こうした中から、「春の王子稲荷での初午詣、飛鳥山の花見」、「夏の蛸狩り、音無川周辺での滝浴み、王子権現社の祭礼（田楽躍り）」、「秋の紅葉狩り」、「冬の景色や王子稲荷の狐火」など、歌川広重らにより多くの浮世絵に描かれてきました。これらは、当時の北区の雰囲気的一端を知ることができる貴重な資料となっています。

特に、王子周辺は、江戸市中から日帰りの行楽地として徳川時代の中期以後、武士階級から庶民まで大勢の人に好かれた人気の場所となっていました。そのため、この辺りの自然の風景や遊びに来た人たちの風俗を取り入れた錦絵が多く描かれていきました。その他にも、赤羽周辺のものとして、岩淵と川口を結ぶ渡しを描いた錦絵や道灌山への行楽、田端周辺の様子を描いた錦絵等もあり、当時の北区の様子を知ることができます。



名所江戸百景
王子稲荷乃社 チリメン絵



名所江戸百景
王子音無川堰タイ世俗大瀧ト唱



江戸名所図会 飛鳥山

滝野川地区 ～鉄道と新幹線～

北区には、新幹線をはじめJRの主要路線が貫き、その車両基地も設置されています。さらに、JR駅が11駅、東京メトロ駅が5駅、合計14もの駅があり、その他にも東京さくらトラム（都電荒川線）の停留所もあり、都内でも唯一の駅数を誇り、鉄道ファンにとっても魅力的な場所が目白押しです。

特に、滝野川地区では、東京新幹線車両センターや尾久車両センターをはじめ、上中里の車坂跨線橋、モチ坂上、第二中里踏切等といったビュースポット、そして田端ふれあい橋、東田端鉄道八景の壁面アートといった鉄道に関連する資源も多く有しており、鉄道や新幹線が特徴的な景観資源となっています。



北区を走る鉄道と新幹線



滝野川東地区

Takinogawahigashi area



一地区の概要・特性一

滝野川東地区は、もとは農村地帯でしたが、明治時代に田端駅が開業され、東北線・高崎線をはじめ様々な路線が乗り入れていました。そのため、大正4年に貨物用の操車場がつくられ、大正13年には上野駅始発・終着の列車の整備・編成するための施設として鉄道操車場が整備されました。そして、大正時代以降に中小工場が多く進出し、機械や工具を取引する機工街が形成され、住工が混在する土地利用となっています。近年、明治通り沿いには大規模集合住宅、田端駅付近には業務・商業施設が集積し、地区の景観要素となっています。

本地区では、鉄道駅や鉄道操車場など鉄道に関連する「魅力ある通りや鉄道の景観」が選定され、特徴的な景観が形成されています。

景観分類

魅力ある通りや鉄道の景観



074 尾久車両センター



上野駅を始発、終着とする列車の編成や整備を行う施設です。様々な車両を見ることができ、とても広い敷地に、列車が何列も整然と並んでいる姿は壮観です。平成16年から尾久車両センターに名称変更しました。

T 上中里 2-45
敷地内立ち入り不可

E 毎朝、尾久車両センターの向こうに見えるスカイツリーを見ながら通勤しています。ツリーがきれいに見える日は頑張ろうという気分になれます。(50代) / 小さい頃、尾久車両センターでカシオペアを見たり、イベントにも毎年行っていた。(10代)

075 東京新幹線車両センター



JR東日本が管轄する車両基地です。東北・上越・北陸などの東京・上野発の各新幹線車両がずらっと並んでいる姿を見ることができます。電車・新幹線が好きな人や子供たちに人気の場所となっています。

T 上中里 2-44
敷地内立ち入り不可

E 電車が好きなので電車のある風景を選びました。毎日山手線で学校に通っていますが車窓から見える車両基地の風景が好きです。(10歳未満) / 東京新幹線車両センターは鉄道ファンのみならず幾両もの新幹線が並んでいる様子は壮大だと思います。(50代)

076 新幹線の遠景



沿線の高台やビル等からは、東北・上越・北陸などの東京・上野発着の各新幹線車両が北区を縦断する様子を望むことができます。並走する各種車両も楽しみです。

T 赤羽台4丁目～東田端1丁目

E 東北・上越・北陸新幹線、東北・高崎・常磐・山手・京浜東北・舎人ライナー・京成・JR貨物の各線走る列車がみえて、鉄道マニアの私にはたまりません。今はこの地が気に入って住人になっています。(70代以上)

column 滝野川東地区 ～中里貝塚～

JR上中里駅の東側に1km以上にわたって延びる「中里貝塚」は、江戸時代には既に貝殻が大量に出土する場所として知られており、戦後、昭和33(1958)年に行われた調査で縄文時代の貝塚であることが分かりました。

この貝塚は、日本一の厚さに貝殻が積み重なっており、約4.5mにもおよびます。人が住んでいた住宅跡のようなものは発見されていないことから、単なるごみ捨て場ではなく、貝の加工場であると考えられています。

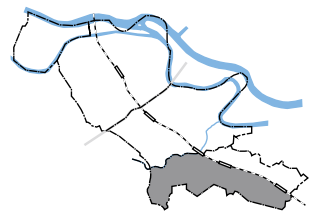
現在は、国指定史跡に指定され保存のために埋め戻されています。



現在の中里貝塚

滝野川西地区

Takinogawanishi area

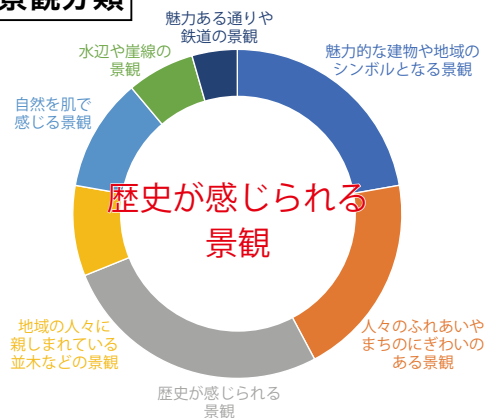


一地区の概要・特性一

滝野川西地区は、桜の名所である飛鳥山が立地し、江戸時代に一大行楽地としてにぎわっていました。明治時代の田端駅開設以降、市街化が進み、昭和初期にかけて多くの作家や芸術家に移り住み、田端文士芸術家村が形成されました。地区には多くの歴史的・文化的資源が多くみられ、その他にも地域に密着した商店街などにぎわいの景観要素があり、住宅地の中に様々な景観要素が点在しています。

飛鳥山をはじめとした各地域での「歴史が感じられる景観」が多く選定され、地域の歴史を色濃く残しています。その他にも、公園や商店街、学校といった「人々のふれあいやまちのにぎわいのある景観」、「魅力的な建物や地域のシンボルとなる景観」が形成されています。

景観分類



077 区民まつり



区民まつりは、区内産業と文化の振興、ふるさと北区の実現を目指して昭和59年から毎年秋に開催しています。多数のボランティアで運営され、子どもからお年寄りまで楽しめる区内最大級のイベントとなっています。

- 王子 1-1 飛鳥山公園他
- 区民まつり実行委員会事務局 (地域振興課内) 03-5390-0092
- 10月第1土曜日と日曜日

区民祭りにお店などが沢山出てにぎやかで元気が出るから。(10代) / 自分がステージに出場したことがあるので、思い出のあるイベントです。(10代)

078 飛鳥山3つの博物館



半円上の庇が特徴的な渋沢史料館、白い天井が入口に向かって傾いている紙の博物館、特徴的な屋根の飛鳥山博物館の3つが集まる場所です。これら3つは地域の歴史・文化との関わりという点で深くつながっています。

- 飛鳥山博物館、紙の博物館：王子 1-1-3
- 渋沢史料館 03-3910-0005
- 北区飛鳥山博物館 03-3916-1133
- 紙の博物館 03-3916-2320
- 10時～17時

「飛鳥山の3つの博物館」は歴史などを知るにも北区が誇れる博物館です。(70代以上) / 学校で飛鳥山博物館に行き、4年生の時に、お母さんと渋沢史料館に行き、色々学習しました。紙の博物館には行った事がないので行ってみたいです。(10代)

079 青淵文庫と晩香廬



緑に囲まれた静かな旧渋沢庭園内にあり、青淵文庫は装飾タイルやステンドグラスが配されています。また、晩香廬は暖炉・火鉢などの調度品、机・椅子などの家具にまで設計者の細やかな心遣いが見られ、その美しさが保たれた近代建築です。

- 西ヶ原 2-16-1
- 渋沢史料館 03-3910-0005
- 10時～17時

北区を訪れたことのない方に、ぜひ一度は見て頂きたい場所です。(60代) / 昔から住民が大切にしていたもので残っているものがたくさんあります。季節も感じるし、素敵です。(60代)

080 旧醸造試験所のレンガ造りの建物



赤レンガ醸造工場は、当時冬季に限られた日本酒の醸造を四季を通して行えるようにするため、ドイツのビール工場を参考に設計したと伝えられ、当時の洋風建築の趣を残し、地域のシンボルとなっています。

- 滝野川 2-6-30
- (公財) 日本醸造協会 03-3910-3853
- ※敷地内立ち入り不可



旧醸造試験所のレンガ造りの建物は私が小学生のときの写生会で2回来た場所。少し暗めの赤いレンガは私のランドセルの色と似ていて、親近感があります。建物の前をよく通りますが、暗くなり、ライトアップされたとき雰囲気は昼間と異なり、2つの景色が見られます。(20代)


081 音無もみじ緑地

MAP J-9



季節によって様々な風景に変わり、自然を肌で感じることができる環境です。すり鉢状の護岸構造のため、川岸近くまで降りることができ、川を泳ぐ魚や水鳥を間近で見ることができます。

 滝野川 4-2
 北区役所道路公園課
03-3908-9275



 この場所は四季の変化を存分に楽しむことができます。また池もあって釣り好きの僕にはピッタリです。(10代) / 様々な色があり、とてもきれいだなと思いました。落ち着いた場所でステキです。(10代)


082 音無くぬぎ緑地

MAP I-10



石神井川沿いにあり、クヌギや桜などの緑あふれる公園です。この公園内には、子どもたちが遊ぶことができるアスレチックが設置され、多くの子どもたちで賑わっています。

 滝野川 4-33
 北区役所道路公園課
03-3908-9275




 お花見のときに、よく遊んでいる場所です。(10歳未満) / 小さい頃からここで遊んでいた印象が強く残っています。友達だけで遊んでいた公園は、今でも大切な思い出になっています。(10代)


083 稲荷湯

MAP J-11



映画『テルマエ・ロマエ』のロケ地としても利用され、昔ながらの雰囲気を楽しむことができる宮造りの銭湯です。入口の屋根は千鳥破風で、圧巻の外観となっており、レトロな雰囲気を残しつつも手入れは行き届いています。

 滝野川 6-27-14
 03-3916-0523
 14時50分～25時15分


 建物全体の雰囲気、細かいところに至るまで創建当時の銭湯の古きよき時代の様子を残しており、生きた状態で昔ながらの入浴を体験できます。文化財的な価値も非常に高い。(40代) / 普段から利用しており、中庭は40年前と変わっていない。(40代)


084 滝野川六丁目にある井戸

MAP I-11



住宅街の中にある手動ポンプ式の井戸で昔ながらの面影を残しており、井戸端会議を思い出させるような懐かしい雰囲気を醸し出しています。現在では災害用の井戸として、整備されています。

 滝野川 6-39
住宅街のため、マナーを守り静かにご覧ください



 幼稚園の頃にそこの井戸を通っていて、いつも帰りにみんなで水を流したりしていたので、今でも思い出の一つです(10代) / 下町が好きでジブリの「となりのトトロ」という映画にも井戸が出てくるので、昭和の時代を感じます。(10代)


085 近藤勇と新選組隊士供養塔

MAP I-11



新選組局長であった近藤勇は、中山道板橋宿手前に設けられた刑場で斬首の刑にあり、首級は京都に送られ、胴体はこの場所に埋葬されました。この供養塔は、近藤勇をはじめ、合計110名の隊士などの名前が刻まれています。

 滝野川 7-8
 寿徳寺
03-3909-7766



 私は近藤勇を尊敬しているので供養塔を初めて見たときは心の底から感動しました。(30代) / 新選組(特に近藤勇)は本当に好き! 新撰組好きな人からしたらたまりません。(10代)


086 北谷端公園

MAP I-11



中心にあるコンクリートで作られた巨大なふたこぶの丘の遊具が目立ち、その他の遊具も充実しています。公園の周りには多くのマンションに囲まれ、子どもたちの遊び場になっています。

 滝野川 7-14
 北区役所道路公園課
03-3908-9275

 小さい頃よく遊んでいた思い出の公園だから。(10代) / 面白い山の遊具があり、楽しい場所です。(10歳未満) / 引っ越してきた時に、初めてできた友達と遊んだ場所がこの公園でした。(10代)

087 板橋駅前通りの桜並木



板橋駅滝野川口のロータリーから明治通りまで続く長い桜並木の通りで大きな樹木が多く、春になると通りを覆い囲み、美しく見事な桜のアーチが作りだされ、多くの人たちを魅了します。

〒 滝野川 7-3,8
～ 7-48,49

☎ 街並みは年々変わっているが、道の感じが昔のまま、いろいろと思い出せる。(60代) / 板橋駅前通りの並木では春にとっても美しい桜が咲きとてもきれいです。まるで、桜の屋根の中で包まれているような、そんな気持ちにさせられる風景となっています。(10代)

088 南谷端公園



板橋駅前通りに面している公園で、プールやテニスコートもあります。遊具も充実しており、広い芝生が特徴的です。夏になるとプールは賑わい、公園内では盆踊りが行われ、幅広い年代の人が楽しんでいます。

〒 滝野川 7-42
☎ 北区役所道路公園課
03-3908-9275

☎ 南谷端公園では小学生の頃、毎日のように遊んでいた。(10代) / 小学生のときみんなで遊んだ思い出の場所です。そのときは本当に楽しかったです。(10代)

089 西ヶ原みんなの公園



大きな芝生広場があるだけでなく、あずまやなどの休憩できる場所や健康遊具も備わっているので、幅広い年齢層の方が利用できます。ピオトープもあり季節に応じて楽しむことができます。

〒 西ヶ原 4-51
☎ 北区役所道路公園課
03-3908-9275

☎ 計画段階のワークショップに参加し、思いの詰まった身近な公園です。(40代) / 小さいころから遊びにっていて、いつも水遊びをしてました。来年も水遊びしたいです。(10歳未満) / おばあちゃんとよく行くから。お散歩楽しいから。(10代)

090 滝野川公園



公園内にはアスレチック遊具やブランコ等のほか、石を基調とした水遊び場が印象的な公園で水と緑が多い場所です。子どもたちは季節を通して自然と触れ合いながら遊ぶことができます。

〒 西ヶ原 2-1
☎ 北区役所道路公園課
03-3908-9275

☎ 東京の水が来る前の水源林やダムを表したので、それを色んな人に見てもらいたい(10歳未満) / 友達と一緒に祭りや遊んだり魚つかみなどをしたところなので思い出の場所。(10代) / 水と緑が多く、自然に触れられるから。(10代)

091 無量寺



旧古河庭園の近くにあり、緑生い茂る入口を通過すると境内が美しく整備されています。丹念に剪定された花木が広がっており、心安らぐ空間がひろがっています。

〒 西ヶ原 1-34-8
☎ 03-3910-2840
参拝の際はマナーを守り静かにお願いします

☎ 近くを歩いた時に偶然見かけたのですが、山門が立派で驚きました。参道の両側にある竹をはじめ、境内の緑が美しく、素敵でした。(20代) / 境内の木々が季節ごとに楽しめるので、お気に入りです。(20代)

092 霜降銀座商店街



全長 250 m と長く、数多くの店舗が立ち並んでいます。昭和の雰囲気を感じることができ、多くの商店が営業し、地域の暮らしを支えています。地元の人たちでにぎわう下町情緒あふれる元気な商店街です。

〒 西ヶ原 1-61,63
～ 1-54,55

☎ この商店街はお年寄りから子供まで笑顔になれる場所です。(50代) / 今なお栄えている地元の商店街。これも自慢! (60代) / よく行く商店街だから、印象的です。(10代)

093 聖学院小学校脇の坂道



小学校の外壁と緑豊かな住宅地に挟まれた坂道です。人通りが少ないため、学校で過ごす小学生のにぎやかな歓声を聞きながら、自然を感じることができる場所です。

〒 中里 3-14,16 ~ 3-13,
西ヶ原 1-8

🗨️ 子供達の元気な声が聞こえてくる心地よい坂道です。(40代) / 登り坂で息を切らしてもふと耳に入る鳥と子供の歓声はリラックス効果大! (30代)

094 聖学院小学校脇の桜並木



傾斜地の坂の片側に桜やその他の樹木等が植えられ、緑豊かな界隈になっています。春の桜だけでなく、季節ごとの自然や虫の音、鳥の声を楽しみ、登下校の時間帯には子どもたちのにぎやかな姿も見るができます。

〒 中里 3-12,14
~ 3-12,13

🗨️ 息子が聖学院小学校に通っているのを通る道なのですがこの坂道は緑が多くとてもすてきです。(40代) / 桜が見えてみどりがたくさんあって鳥や虫の音が聞こえて楽しいです。(10歳未満)

095 女子聖学院礼拝堂



礼拝堂であり講堂でもある建物です。階段状になっている屋根が特徴的で神聖さを感じさせる美しいデザインとなっており、学校のシンボルであり、地域のランドマークとしても位置づけられています。

〒 中里 3-12-2

☎️ 学校法人聖学院
03-3917-8351

※校内立ち入り不可

🗨️ 自分の通っていた学校で、すごくきれいな建物です。(10代) / 娘が幼稚園のときにクリスマス礼拝で使わせて頂きました。女子聖学院礼拝堂は初めて入った時にとても厳かで神聖で素晴らしいと感じました。(40代)

096 田端駅前



田端駅は京浜東北線と山手線が走る駅で、北口周辺は整備され、商業施設が増えたため、昼夜問わず人と自動車が行き交い、にぎやかな場所となっています。改札を抜けると、新幹線の高架も望むことができます。

〒 田端 1-21

🗨️ 始めて田端駅を訪れた際、広々とした見晴らしがいい場所だなと感じました。レトロな雰囲気の田端ふれあい橋も合わせて、都会とは一味違う景色を楽しめる場所だと思った。(20代) / 田端駅前は、この夕暮れ時の空がとてもきれいだと思います。(10代)

097 田端駅南口駅舎とその周辺



丘の上の静かな土地に面した南口は昔ながらの小さな木造駅舎になっており、改装された北口とは対比的に、風情を感じることができる場所です。高台の住宅地とホームをつなぐ役割を担っています。

〒 田端 1-22

🗨️ 山手線の駅とはとても思えない、大変風情のあるたたずまいである。山手線に無人改札があることを知らない人も多いかと思います。(50代) / 珍しさとレトロ感では山手線内にはこれ以上の駅はない。北区のひとつのシンボルである。(60代)

098 東覚寺



不動堂前にある2体の石の金剛力士像が印象的で、病のある部位に赤紙を貼って祈願すると病気が治るといわれ、病気の癒えた人はわらじを奉納するならわしがあります。このことから「赤紙仁王」と呼ばれ、区民から親しまれています。

〒 田端 2-7-3

☎️ 03-3821-1031

参拝の際はマナーを守り静かに参りください

🗨️ 東覚寺の赤紙仁王のインパクトはすごい!! (40代) / 私のお父さんの怪我が、東覚寺にいった赤紙を貼ってお参りをしたら治りました。(10代)



境内には、密教の思想を表した南北朝時代の四面に仏を浮彫りにした石の仏塔（四面四仏石塔屋）や、江戸時代の巡拝塔、廻国供養塔などがあります。落ち着いた風情のある静かな場所です。

田端 1-25-1

03-3821-0976

参拝の際はマナーを守り
静かにお参りください

🗨️ なんかかっこいいお寺だと思いました。(10代) / 自然豊かで、伝統的な風情のある感じが良いと思った。(10代)



与楽寺の塀と崖線に挟まれた坂で、両脇が緑に囲まれ自然豊かな空間となっています。舗装が整備されており、坂の空間を演出しています。昔は緑が深く、怖い感じがしたことから、町内の人たちによって幽霊坂と呼ばれるようになったそうです。

田端 1-26,28
～1-25,30

🗨️ 名前は怖いですが、明るいときに行くと緑を感じられる落ち着いた坂です。坂を上ると遠くに見えるまちの景色が好きです。(20代) / 名前のインパクトが大きく、記憶に残る坂です。周辺の緑も印象的でした。(20代)

column

滝野川西地区 ～歴史と特徴～

滝野川西地区は、本郷通りが駒込から王子まで縦貫しています。

この街道は岩槻街道あるいは、徳川将軍が初代家康の眠る日光への社参の道（日光御成道）として江戸時代初期に整備されました。その道筋には、旧古河庭園・平塚神社・豊島郡衙跡・西ヶ原一里塚・七社神社・旧渋沢栄一邸跡・飛鳥山など数々の史跡や寺社が点在しています。

また、少し離れた田端には、明治以降多くの文人・芸術家（芥川龍之介・板谷波山・室生犀星など）が居住し「田端文芸家村」といわれており、武蔵野台地の東端の崖線では、現在も緑地が残っており、緑豊かな景観を楽しむことができます。大部分が高台で縄文・弥生時代から古代・中世・近世・近現代にかけて多くの著名人が通過あるいは居住したロマンあふれるエリアになっています。

さらに、音無川流域には江戸時代から渓谷美をもとめて多くの市民が訪れていました。音無川の蛇行跡は、くぬぎ緑地・もみじ緑地・さくら緑地として自然の景観が多く残され、現在も桜・もみじ・渡り鳥などの景観美を求めて、区内外から多くの観光客が訪れています。

その他にも、豊富な水を利用し、王子の近辺ではかつて日本初の民間の綿紡績工場（鹿島紡績所）が建設され、始祖三紡績と呼ばれるほど栄えていました。その後、日本酒の試験を行う旧醸造試験所のレンガ造りの建物が建てられ、今でも近代建築の様式の建物を楽しむことができます。



音無さくら緑地



旧醸造試験所のレンガ造りの建物



北区全体の骨格的な景観である鉄道について

北区は、東京都心と大宮の間に位置し、交通網が発達しており、交通便利性が高い地域となっています。新幹線、在来線、都電、地下鉄などがあり、鉄道駅が多数存在しています。崖線沿いに走る新幹線・在来線や、まちを走る都電などが生活の風景として、区民に親しまれています。その他にも、鉄道に関連する景観資源が多く存在し、北区の特徴的な景観を形成しています。

